Statens vegvesen

ILLUSTRASJONSHEFTE - TEKNISKE TEGNINGER

Offentlig ettersyn

Reguleringsendring
RV. 3 EVENSTAD -IMSROA SYD

Planident 3423_20200100

Stor-Elvdal kommune

Statens vegvesen
Divisjon Utbygging
Juni 2021

VEDLEGG C

ILLUSTRASJONSHEFTE - TEKNISKE TEGNINGER

Prosjektnummer	Prosjekt	Dato
B11816	Rv.3 Evenstad-Imsroa S	28.06.2021

Anmerkninger:

Vedlagt [x]	Tegn. nr.	Rev.	Tegningstittel	Dato	Rev. dato	Målestokk
x	A001		Forside	juni 2021		
x	A002		Tegningsliste	11.06.2021		
x	B001		Oversikt- plan og profil 410-3500	11.06.2021		1:5000/1000
x	B002		Oversikt- plan og profil 3500-5435	11.06.2021		1:5000/1000
x	C001		Plan og profil 410-1150	11.06.2021		1:1000/1:200
x	C002		Plan og profil 1150-1900	11.06.2021		1:1000/1:200
x	C003		Plan og profil 1900-2650	11.06.2021		1:1000/1:200
x	C004		Plan og profil 2650-3400	11.06.2021		1:1000/1:200
x	C005		Plan og profil 3400-4100	11.06.2021		1:1000/1:200
x	C006		Plan og profil 4100-4850	11.06.2021		1:1000/1:200
x	C007		Plan og profil 4850-5435	11.06.2021		1:1000/1:200
x	D001		Lengdeprofil, vegmodell 20000, 23000	11.06.2021		1:1000/1:200
x	D002		Lengdeprofil, vegmodell 23100, 23200	11.06.2021		1:1000/1:200
x	D003		Lengdeprofil, vegmodell 35000, 42000, 43100	11.06.2021		1:1000/1:200
x	F001		Normalprofiler Rv3	11.06.2021		1:100
x	F002		Normalprofiler lokalveger og driftsveger	11.06.2021		1:100
x	F010		Overbygning	11.06.2021		1:10
x	G001		Dreneringsplan 410-1900	11.06.2021		1:1000
x	G002		Dreneringsplan 1900-3400	11.06.2021		1:1000
x	G003		Dreneringsplan 3400-4850	11.06.2021		1:1000
x	G004		Dreneringsplan 4850-5435	11.06.2021		1:1000
x	K2101		Prinsipptegning kulverter - Oversikt	11.06.2021		
x	K2301		Rogna bru - Oversikt	11.06.2021		
x	T001		Visuell presentasjon. Perspektivtegning	11.06.2021		
x	T002		Visuell presentasjon. Perspektivtegning	11.06.2021		
x	T003		Visuell presentasjon. Perspektivtegning	11.06.2021		
x	T004		Visuell presentasjon. Perspektivtegning	11.06.2021		
x	T005		Visuell presentasjon. Perspektivtegning	11.06.2021		
x	T006		Visuell presentasjon. Perspektivtegning	11.06.2021		
x	T007		Visuell presentasjon. Perspektivtegning	11.06.2021		
x	T008		Visuell presentasjon. Perspektivtegning	11.06.2021		
x			Plankart med veggeometri illustert	28.06.2021		

Statens vegvesen

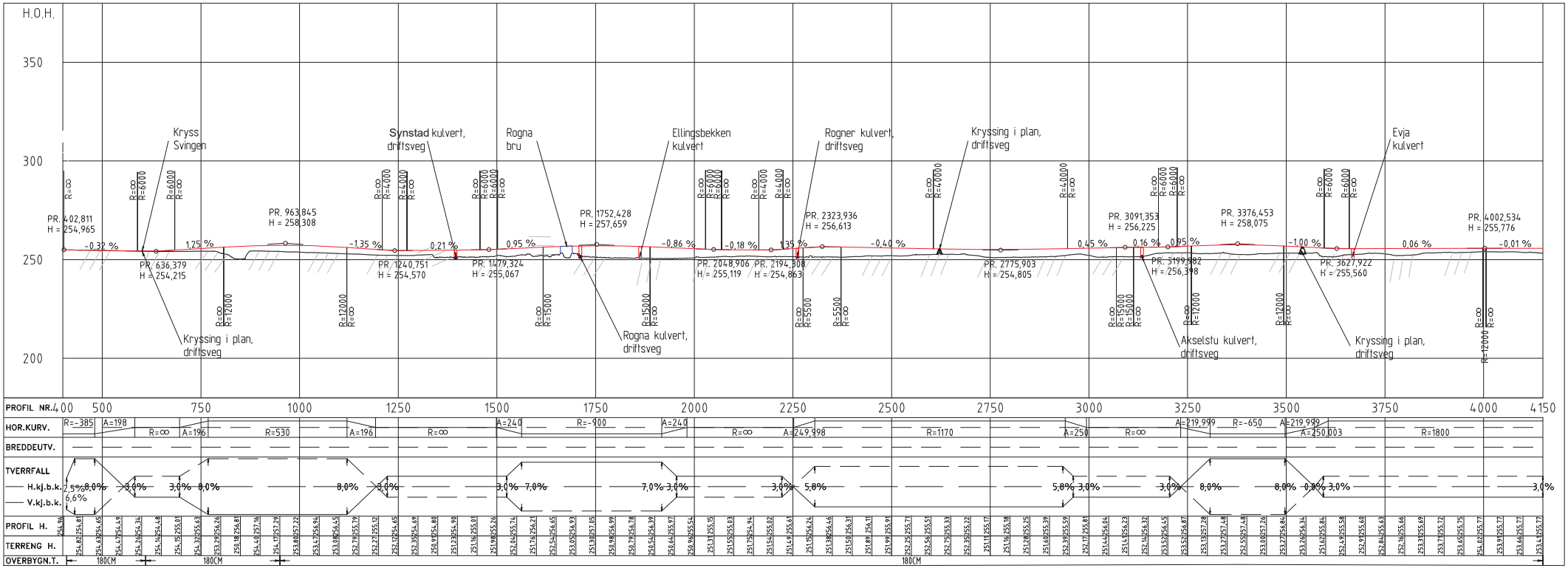

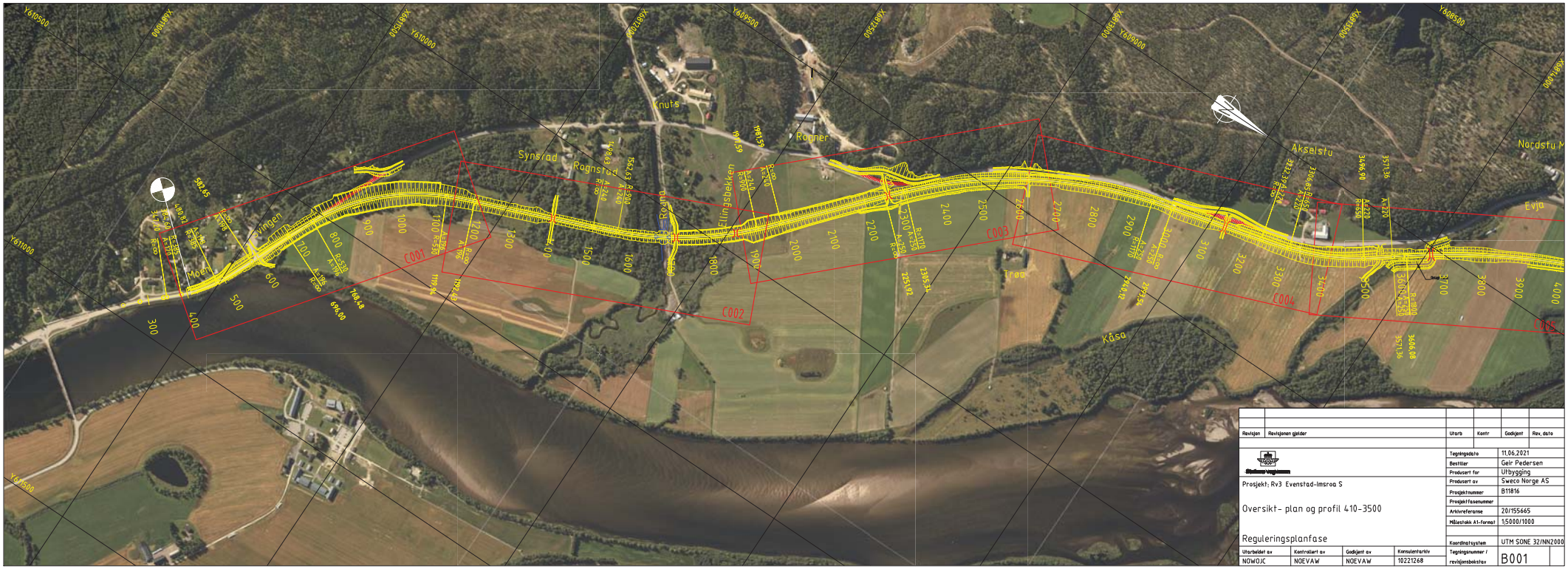

Revisjon	Revisjonen gjelder	Utarb	Kontr	Godkjent	Rev. dato

Statens vegvesen

Prosjekt: Rv3 Evenstad-Imsrog S

Oversikt- plan og profil 410-3500

Reguleringsplanfase

Tegningsdato	11.06.2021
Bestiller	Geir Pedersen
Produsert for	Utbygging
Produsert av	Sweco Norge AS
Prosjektnummer	B11816
Prosjektfasenummer	
Arkivreferanse	201/155665
Målestokk A1-format	1:5000/1000
Koordinatsystem	UTM SONE 32/NN2000
Tegningsnummer / revisjonsbokstav	B001

Utarbeidet av	Kontrollert av	Godkjent av	Konsulentarkiv
NOWOJC	NOEVAW	NOEVAW	10221268

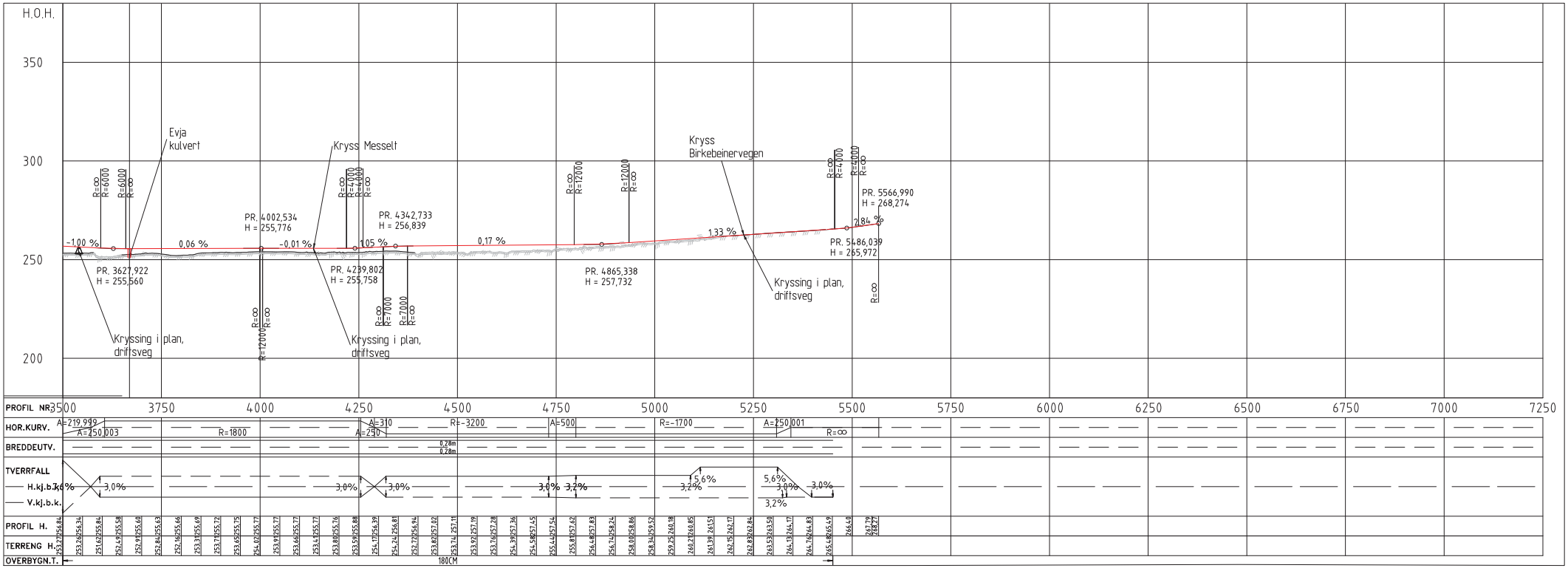

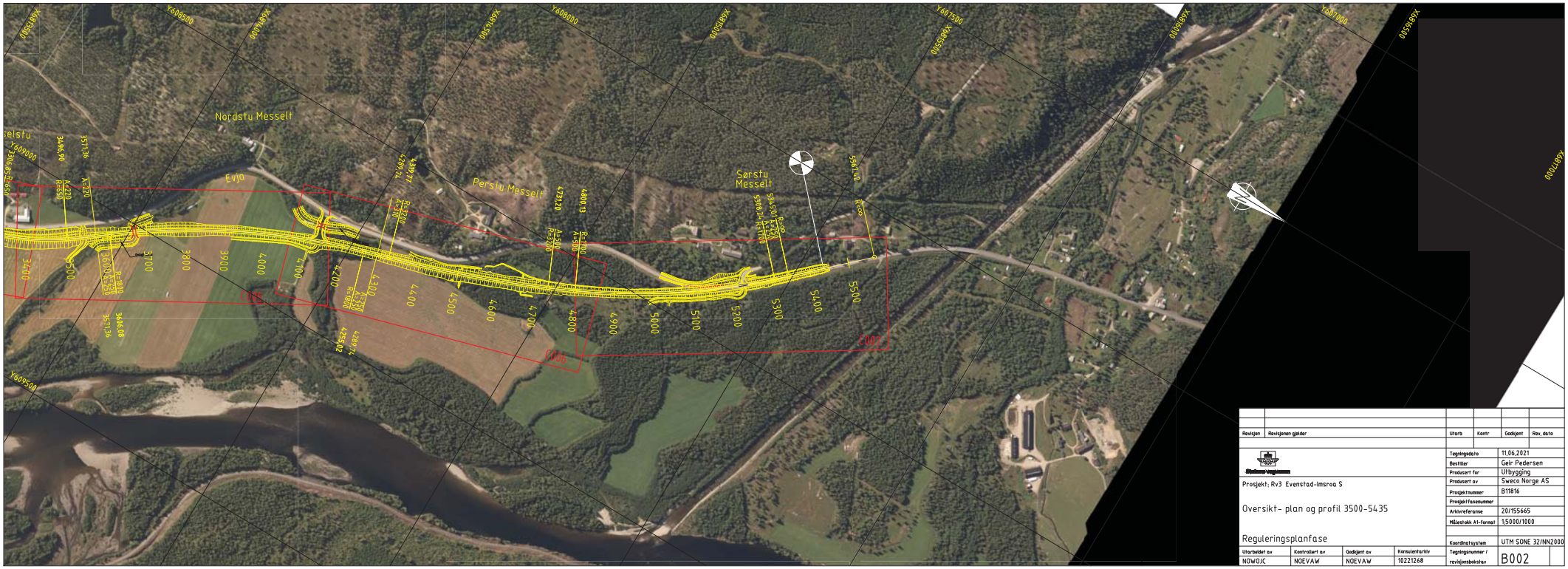

Revisjon	Revisjonen gjelder	Utarb	Kontr	Godkjent	Rev. dato

Statens vegvesen

Prosjekt: Rv3 Evenstad-Imsrog S

Oversikt- plan og profil 3500-5435

Reguleringsplanfase

Tegningsdato	11.06.2021
Bestiller	Geir Pedersen
Produsert for	Utbygging
Produsert av	Sweco Norge AS
Prosjektnummer	B11816
Prosjektfasenummer	
Arkivreferanse	201/155665
Målestokk A1-format	1:5000/1000
Koordinatsystem	UTM SONE 32/NN2000
Tegningsnummer / revisjonsbokstav	B002

Utarbeidet av	Kontrollert av	Godkjent av	Konsulentarkiv
NOWOJC	NOEVAW	NOEVAW	10221268

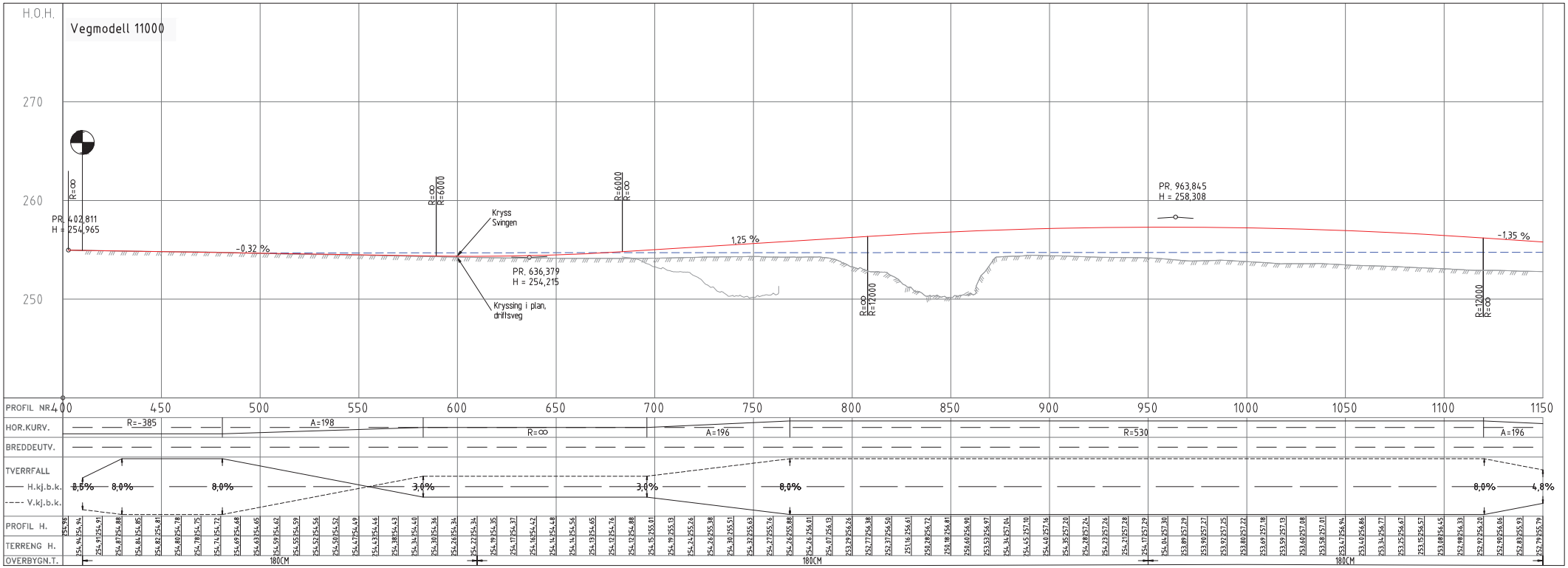

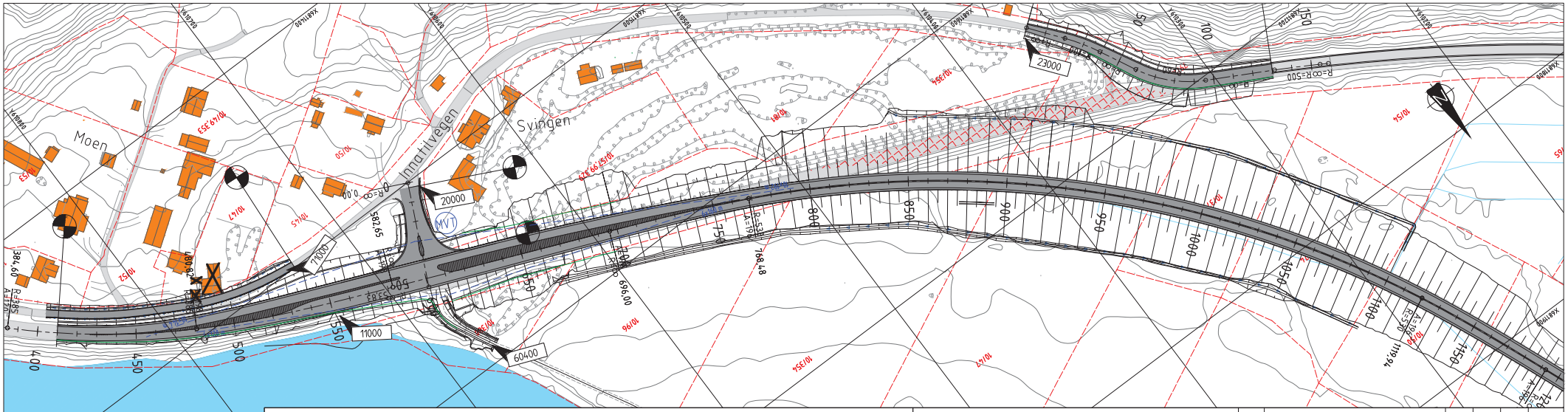
Moen
Innhilvegen
Svingen
20000
MVT
21000
11000
60400
23000
R=∞
R=500
R=530
R=∞
R=∞
R=∞

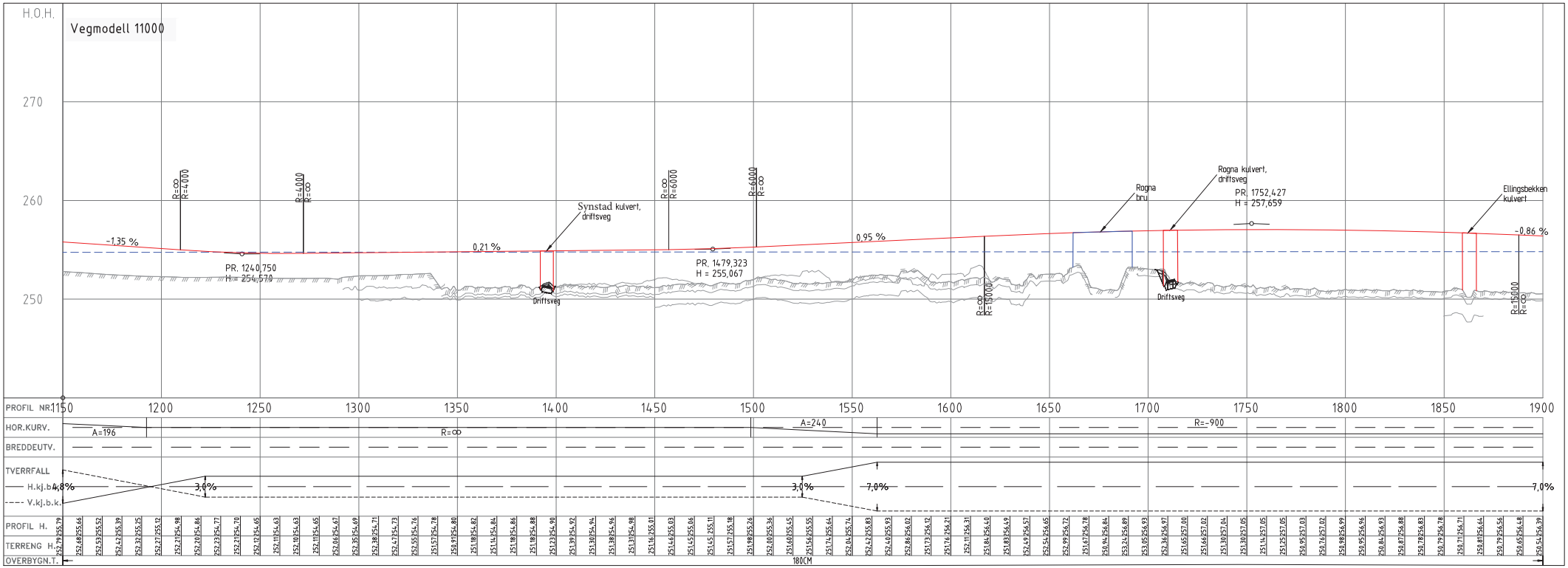

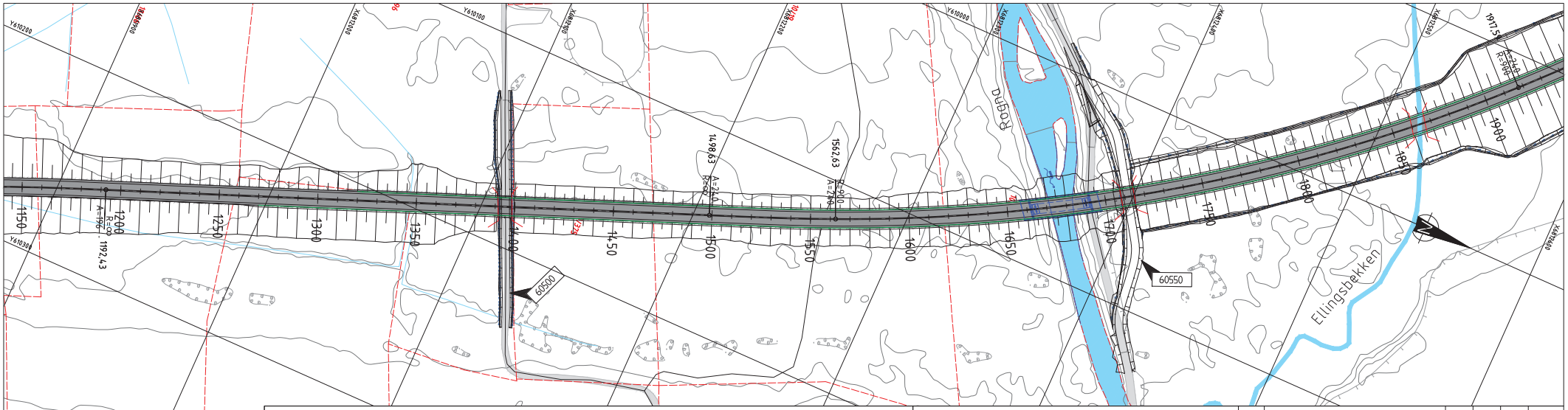

Henvisninger

Merknader

Tegnforklaring

- Eiendomsgrense
- Rekkverk
- Kulvert(symbol)
- Konstruksjonselement
- Høyde, Q50+0,5m for Glomma
- XXXXX Henvisning til vegmodell
- Prosjektert veg
- Eksisterende veg
- Hus rives
- Eksisterende veg rives

Revisjon	Revisjonen gjelder	Utarb	Kontr	Godkjent	Rev. dato

Statens vegvesen

Prosjekt: Rv3 Evenstad-Imsroa S

Plan og Profil

Profil: 1150 - 1900

Reguleringsplanfase

Utarbeidet av	Kontrollert av	Godkjent av	Konsulentarkiv
NOWOJC	NOEVAW	NOEVAW	10221268

Tegningsdato	11.06.2021
Bestiller	Geir Pedersen
Produsert for	Utbygging
Produsert av	Sweco Norge AS
Prosjektnummer	B11816
Prosjektfasenummer	
Arkivreferanse	20/155665
Målestokk A1-format	1:1000/200
Koordinatsystem	UTM SONE 32/NN2000
Tegningsnummer / revisjonsbokstav	C002

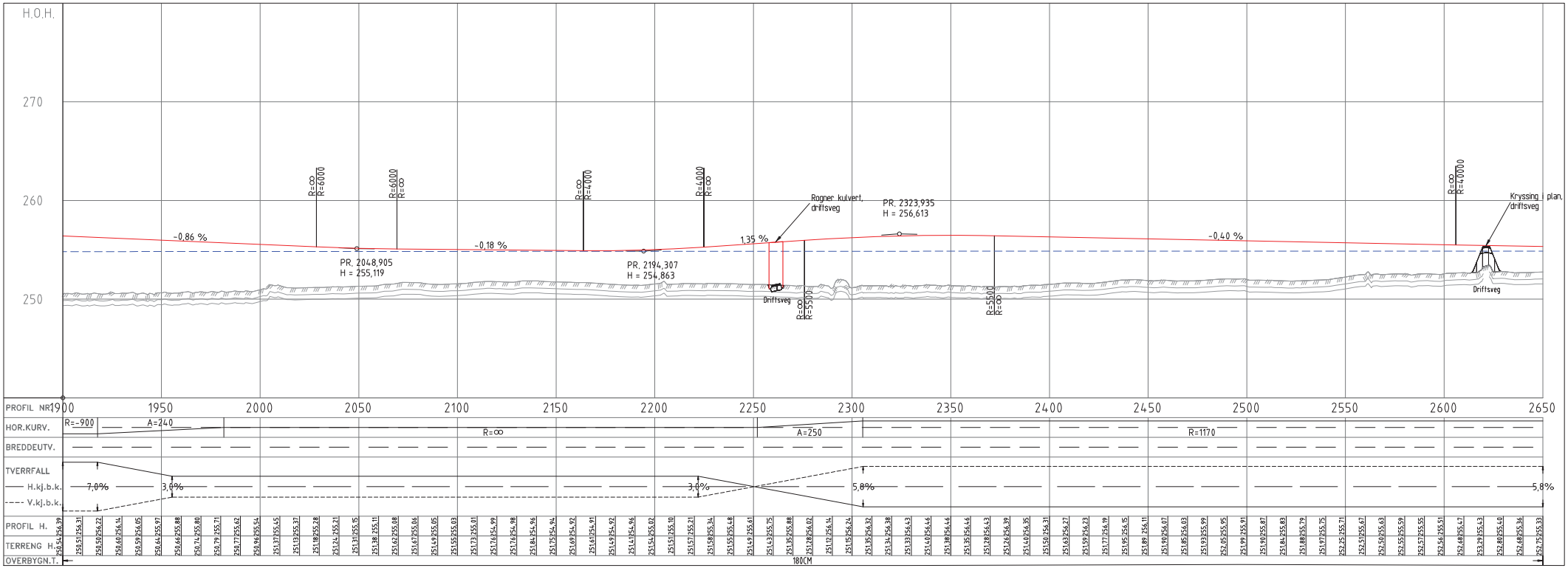

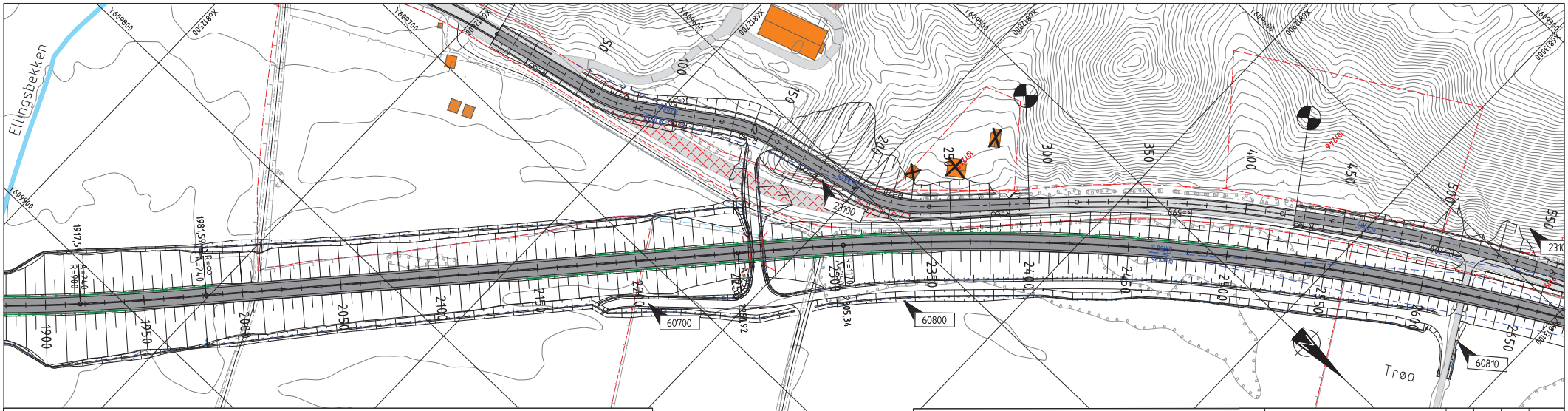

Henvisninger

Merknader

Tegnforklaring

- Eiendomsgrense
- Rekkverk
- Kulvert(symbol)
- Konstruksjonselement
- Høyde, Q50+0,5m for Glomma
- XXXXX Henvisning til vegmodell
- Prosjektert veg
- Eksisterende veg
- Hus rives
- Eksisterende veg rives

Revisjon	Revisjonen gjelder	Utarb	Kontr	Godkjent	Rev. dato

Statens vegvesen

Prosjekt: Rv3 Evenstad-Imsrog S

Plan og Profil
Profil: 1900-2650

Reguleringsplanfase

Utarbeidet av	Kontrollert av	Godkjent av	Konsulentarkiv
NOWOJC	NOEVAW	NOEVAW	10221268

Tegningsdato	11.06.2021
Bestiller	Geir Pedersen
Produsert for	Utbygging
Produsert av	Sweco Norge AS
Prosjektnummer	B11816
Prosjektfasenummer	
Arkivreferanse	201155665
Målestokk A1-format	1:1000/200
Koordinatsystem	UTM SONE 32/NN2000
Tegningsnummer / revisjonsbokstav	C003

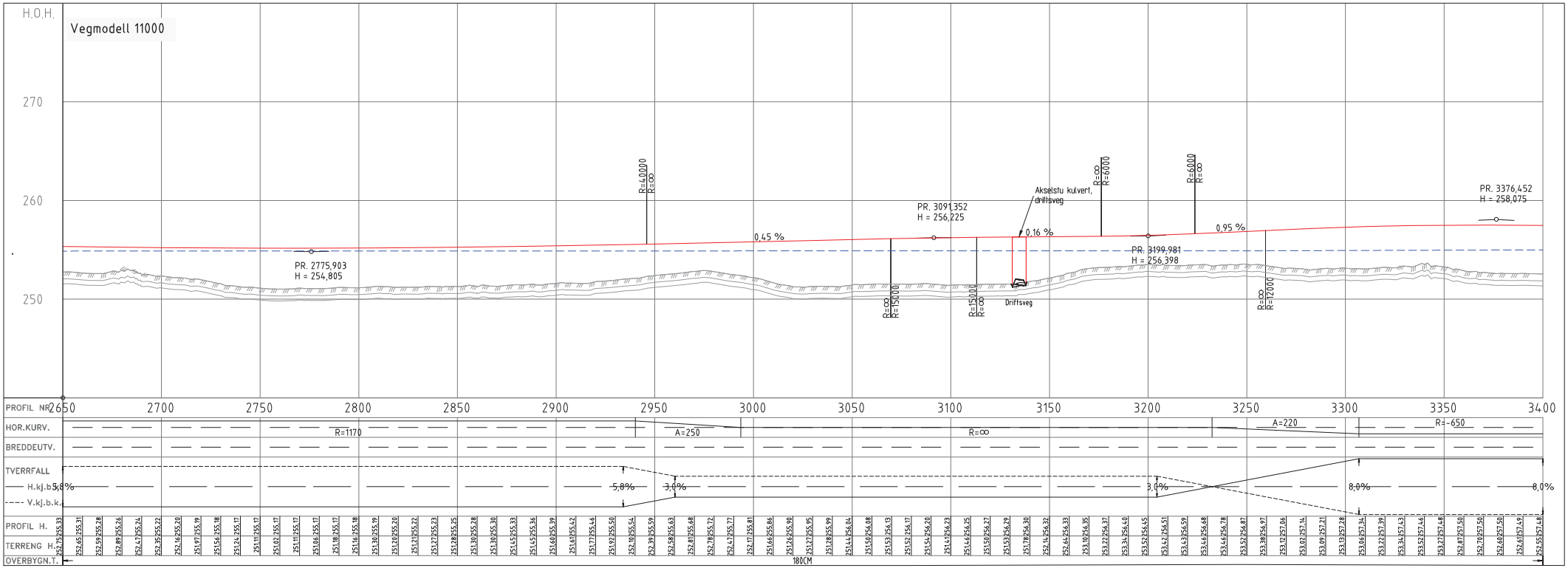

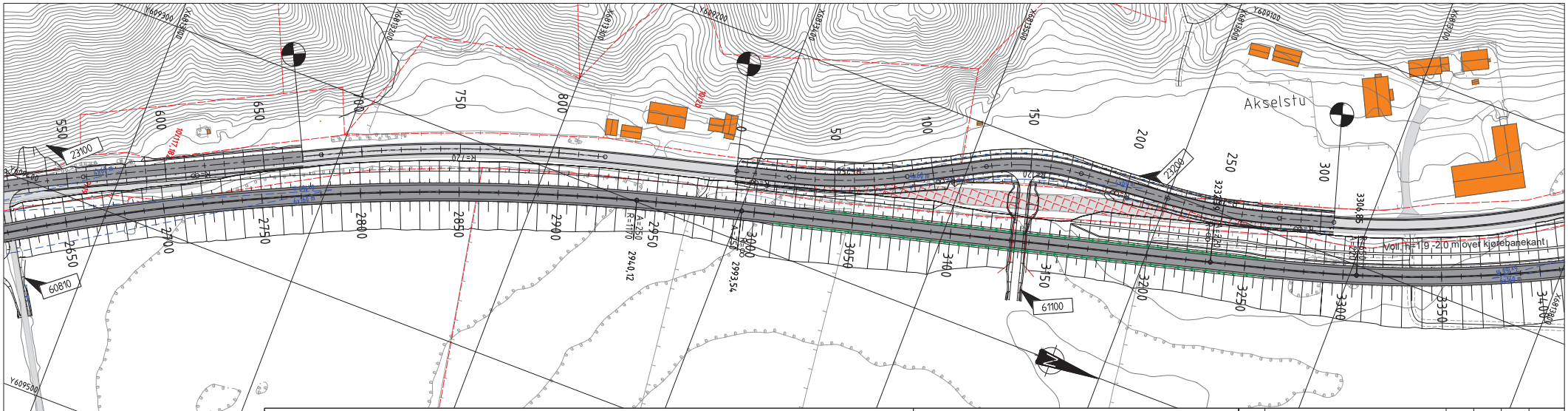

Henvisninger

Merknader

Tegnforklaring

- Eiendomsgrense
- Rekkverk
- Kulvert(symbol)
- Konstruksjonselement
- Høyde, Q50+0,5m for Glomma
- XXXXX Henvisning til vegmodell
- Prosjektert veg
- Eksisterende veg
- Hus rives
- Eksisterende veg rives

Revisjon	Revisjonen gjelder	Utarb	Kontr	Godkjent	Rev. dato

Statens vegvesen

Prosjekt: Rv3 Evenstad-Imsrog S

Plan og Profil
Profil: 2650-3400

Reguleringsplanfase

Utarbeidet av	Kontrollert av	Godkjent av	Konsulentarkiv
NOWOJC	NOEVAW	NOEVAW	10221268

Tegningsdato	11.06.2021
Bestiller	Geir Pedersen
Produsert for	Utbygging
Produsert av	Sweco Norge AS
Prosjektnummer	B11816
Prosjektfasenummer	
Arkivreferanse	201155665
Målestokk A1-format	1:1000/200
Koordinatsystem	UTM SONE 32/NN2000
Tegningsnummer / revisjonsbokstav	C004

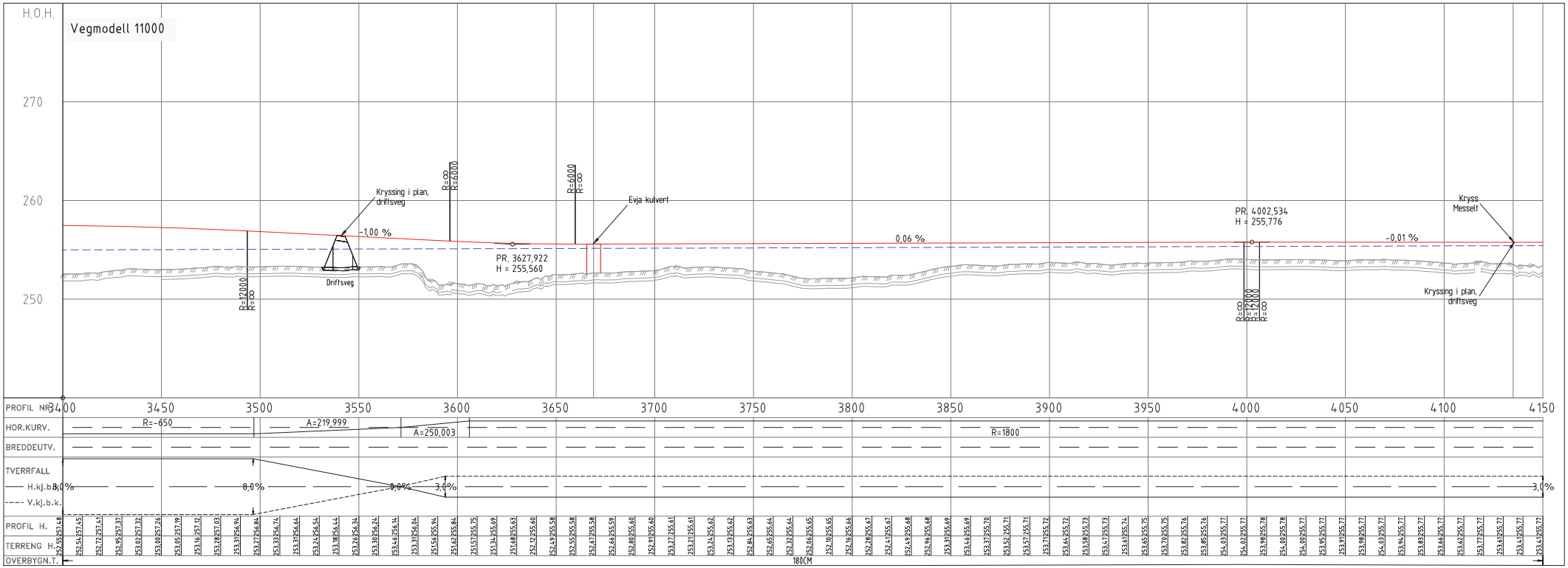

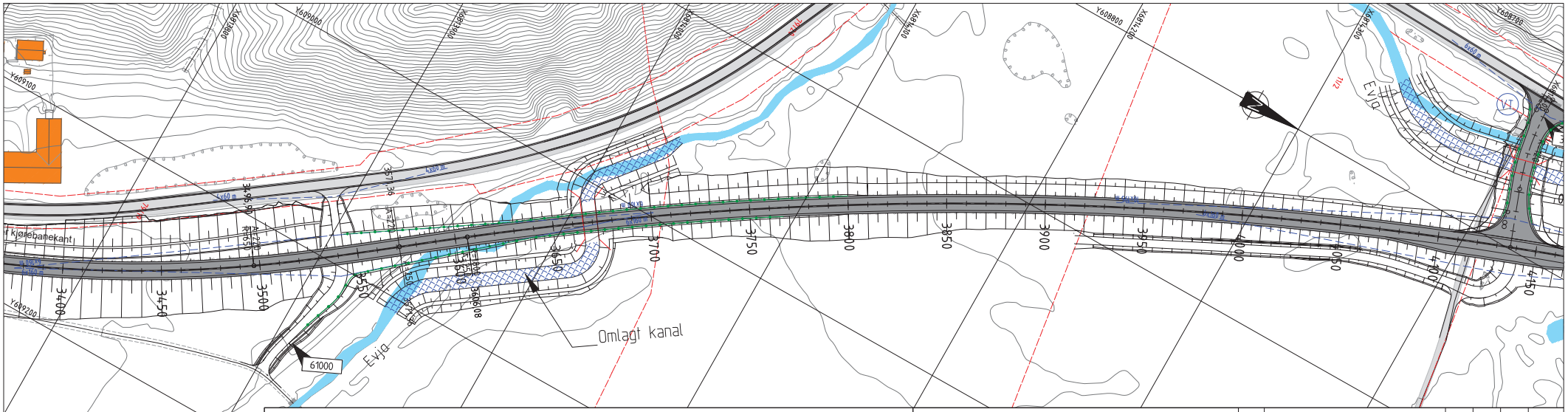
Omlagt kanal
Evja
61000
Evja
3400
3450
3500
3550
3600
3650
3700
3750
3800
3850
3900
3950
4000
4050
4100
4150
Y609100
Y609200
Y609300
Y609000
Y608900
Y608800
Y608700
X684900
X684800
X684700
X684600
X684500
X684400
X684300
X684200
X684100
X684000
X683900
X683800
X683700
X683600
X683500
X683400
X683300
X683200
X683100
X683000
X682900
X682800
X682700
X682600
X682500
X682400
X682300
X682200
X682100
X682000
X681900
X681800
X681700
X681600
X681500
X681400
X681300
X681200
X681100
X681000
X680900
X680800
X680700
X680600
X680500
X680400
X680300
X680200
X680100
X680000
X679900
X679800
X679700
X679600
X679500
X679400
X679300
X679200
X679100
X679000
X678900
X678800
X678700
X678600
X678500
X678400
X678300
X678200
X678100
X678000
X677900
X677800
X677700
X677600
X677500
X677400
X677300
X677200
X677100
X677000
X676900
X676800
X676700
X676600
X676500
X676400
X676300
X676200
X676100
X676000
X675900
X675800
X675700
X675600
X675500
X675400
X675300
X675200
X675100
X675000
X674900
X674800
X674700
X674600
X674500
X674400
X674300
X674200
X674100
X674000
X673900
X673800
X673700
X673600
X673500
X673400
X673300
X673200
X673100
X673000
X672900
X672800
X672700
X672600
X672500
X672400
X672300
X672200
X672100
X672000
X671900
X671800
X671700
X671600
X671500
X671400
X671300
X671200
X671100
X671000
X670900
X670800
X670700
X670600
X670500
X670400
X670300
X670200
X670100
X670000
X669900
X669800
X669700
X669600
X669500
X669400
X669300
X669200
X669100
X669000
X668900
X668800
X668700
X668600
X668500
X668400
X668300
X668200
X668100
X668000
X667900
X667800
X667700
X667600
X667500
X667400
X667300
X667200
X667100
X667000
X666900
X666800
X666700
X666600
X666500
X666400
X666300
X666200
X666100
X666000
X665900
X665800
X665700
X665600
X665500
X665400
X665300
X665200
X665100
X665000
X664900
X664800
X664700
X664600
X664500
X664400
X664300
X664200
X664100
X664000
X663900
X663800
X663700
X663600
X663500
X663400
X663300
X663200
X663100
X663000
X662900
X662800
X662700
X662600
X662500
X662400
X662300
X662200
X662100
X662000
X661900
X661800
X661700
X661600
X661500
X661400
X661300
X661200
X661100
X661000
X660900
X660800
X660700
X660600
X660500
X660400
X660300
X660200
X660100
X660000
X659900
X659800
X659700
X659600
X659500
X659400
X659300
X659200
X659100
X659000
X658900
X658800
X658700
X658600
X658500
X658400
X658300
X658200
X658100
X658000
X657900
X657800
X657700
X657600
X657500
X657400
X657300
X657200
X657100
X657000
X656900
X656800
X656700
X656600
X656500
X656400
X656300
X656200
X656100
X656000
X655900
X655800
X655700
X655600
X655500
X655400
X655300
X655200
X655100
X655000
X654900
X654800
X654700
X654600
X654500
X654400
X654300
X654200
X654100
X654000
X653900
X653800
X653700
X653600
X653500
X653400
X653300
X653200
X653100
X653000
X652900
X652800
X652700
X652600
X652500
X652400
X652300
X652200
X652100
X652000
X651900
X651800
X651700
X651600
X651500
X651400
X651300
X651200
X651100
X651000
X650900
X650800
X650700
X650600
X650500
X650400
X650300
X650200
X650100
X650000
X649900
X649800
X649700
X649600
X649500
X649400
X649300
X649200
X649100
X649000
X648900
X648800
X648700
X648600
X648500
X648400
X648300
X648200
X648100
X648000
X647900
X647800
X647700
X647600
X647500
X647400
X647300
X647200
X647100
X647000
X646900
X646800
X646700
X646600
X646500
X646400
X646300
X646200
X646100
X646000
X645900
X645800
X645700
X645600
X645500
X645400
X645300
X645200
X645100
X645000
X644900
X644800
X644700
X644600
X644500
X644400
X644300
X644200
X644100
X644000
X643900
X643800
X643700
X643600
X643500
X643400
X643300
X643200
X643100
X643000
X642900
X642800
X642700
X642600
X642500
X642400
X642300
X642200
X642100
X642000
X641900
X641800
X641700
X641600
X641500
X641400
X641300
X641200
X641100
X641000
X640900
X640800
X640700
X640600
X640500
X640400
X640300
X640200
X640100
X640000
X639900
X639800
X639700
X639600
X639500
X639400
X639300
X639200
X639100
X639000
X638900
X638800
X638700
X638600
X638500
X638400
X638300
X638200
X638100
X638000
X637900
X637800
X637700
X637600
X637500
X637400
X637300
X637200
X637100
X637000
X636900
X636800
X636700
X636600
X636500
X636400
X636300
X636200
X636100
X636000
X635900
X635800
X635700
X635600
X635500
X635400
X635300
X635200
X635100
X635000
X634900
X634800
X634700
X634600
X634500
X634400
X634300
X634200
X634100
X634000
X633900
X633800
X633700
X633600
X633500
X633400
X633300
X633200
X633100
X633000
X632900
X632800
X632700
X632600
X632500
X632400
X632300
X632200
X632100
X632000
X631900
X631800
X631700
X631600
X631500
X631400
X631300
X631200
X631100
X631000
X630900
X630800
X630700
X630600
X630500
X630400
X630300
X630200
X630100
X630000
X629900
X629800
X629700
X629600
X629500
X629400
X629300
X629200
X629100
X629000
X628900
X628800
X628700
X628600
X628500
X628400
X628300
X628200
X628100
X628000
X627900
X627800
X627700
X627600
X627500
X627400
X627300
X627200
X627100
X627000
X626900
X626800
X626700
X626600
X626500
X626400
X626300
X626200
X626100
X626000
X625900
X625800
X625700
X625600
X625500
X625400
X625300
X625200
X625100
X625000
X624900
X624800
X624700
X624600
X624500
X624400
X624300
X624200
X624100
X624000
X623900
X623800
X623700
X623600
X623500
X623400
X623300
X623200
X623100
X623000
X622900
X622800
X622700
X622600
X622500
X622400
X622300
X622200
X622100
X622000
X621900
X621800
X621700
X621600
X621500
X621400
X621300
X621200
X621100
X621000
X620900
X620800
X620700
X620600
X620500
X620400
X620300
X620200
X620100
X620000
X619900
X619800
X619700
X619600
X619500
X619400
X619300
X619200
X619100
X619000
X618900
X618800
X618700
X618600
X618500
X618400
X618300
X618200
X618100
X618000
X617900
X617800
X617700
X617600
X617500
X617400
X617300
X617200
X617100
X617000
X616900
X616800
X616700
X616600
X616500
X616400
X616300
X616200
X616100
X616000
X615900
X615800
X615700
X615600
X615500
X615400
X615300
X615200
X615100
X615000
X614900
X614800
X614700
X614600
X614500
X614400
X614300
X614200
X614100
X614000
X613900
X613800
X613700
X613600
X613500
X613400
X613300
X613200
X613100
X613000
X612900
X612800
X612700
X612600
X612500
X612400
X612300
X612200
X612100
X612000
X611900
X611800
X611700
X611600
X611500
X611400
X611300
X611200
X611100
X611000
X610900
X610800
X610700
X610600
X610500
X610400
X610300
X610200
X610100
X610000
X609900
X609800
X609700
X609600
X609500
X609400
X609300
X609200
X609100
X609000
X608900
X608800
X608700
Y609100
Y609200
Y609300
Y609000
Y608900
Y608800
Y608700
Kjørebanekant
Kjørebanekant
Kjørebanekant

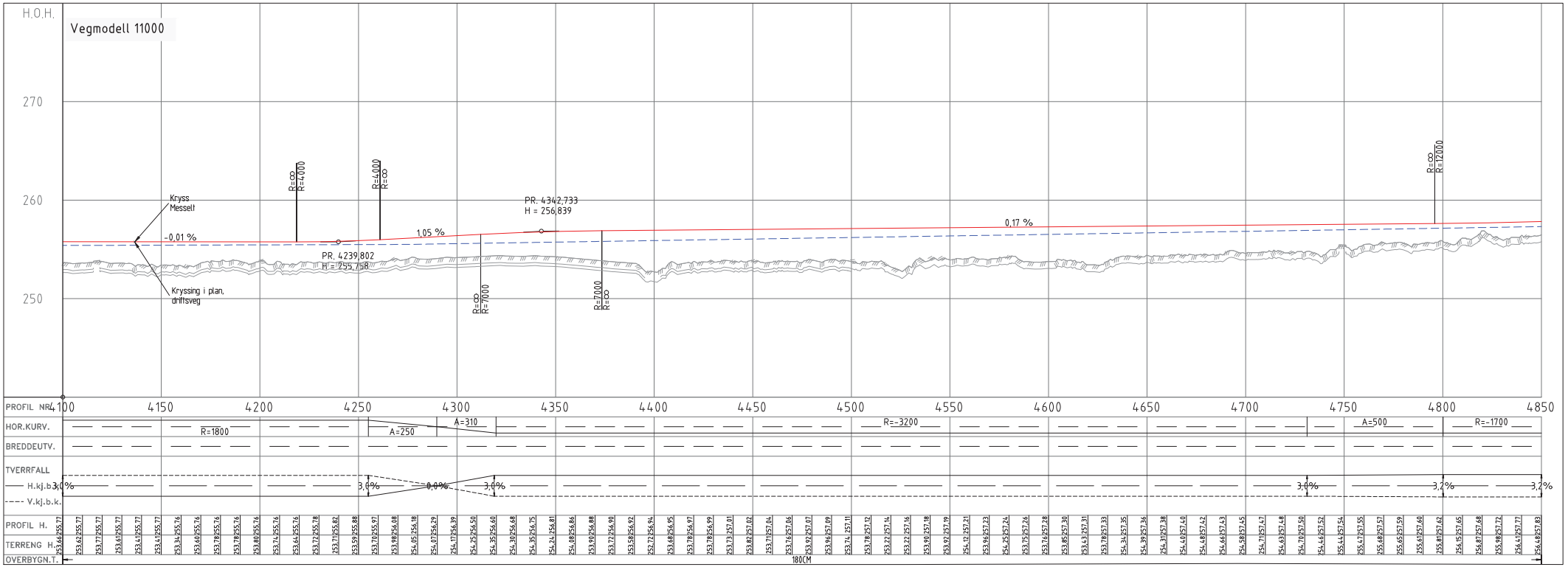

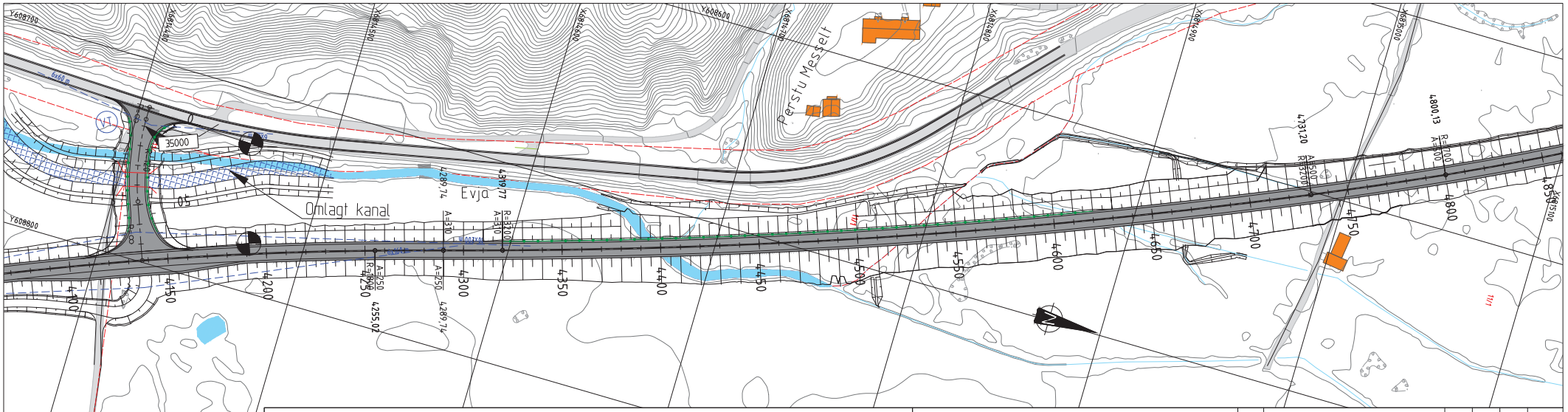

Henvisninger

Merknader

Tegnforklaring

- Eiendomsgrense
- Rekkverk
- Kulvert(symbol)
- Konstruksjonselement
- Høyde, Q50+0,5m for Glomma
- XXXXX Henvisning til vegmodell
- Prosjektert veg
- Eksisterende veg
- Hus rives
- Eksisterende veg rives
- Omlagt kanal

Revisjon	Revisjonen gjelder	Utarb	Kontr	Godkjent	Rev. date

Statens vegvesen

Prosjekt: Rv3 Evenstad-Imsrog S

Plan og Profil
Profil: 4100-4850

Reguleringsplanfase

Utarbeidet av	Kontrollert av	Godkjent av	Konsulentarkiv
NOWOJC	NOEVAW	NOEVAW	10221268

Tegningsdato	11.06.2021
Bestiller	Geir Pedersen
Produsert for	Utbygging
Produsert av	Sweco Norge AS
Prosjektnummer	B11816
Prosjektfasenummer	
Arkivreferanse	201155665
Målestokk A1-format	1:1000/200
Koordinatsystem	UTM SONE 32/NN2000
Tegningsnummer / revisjonsbokstav	C006

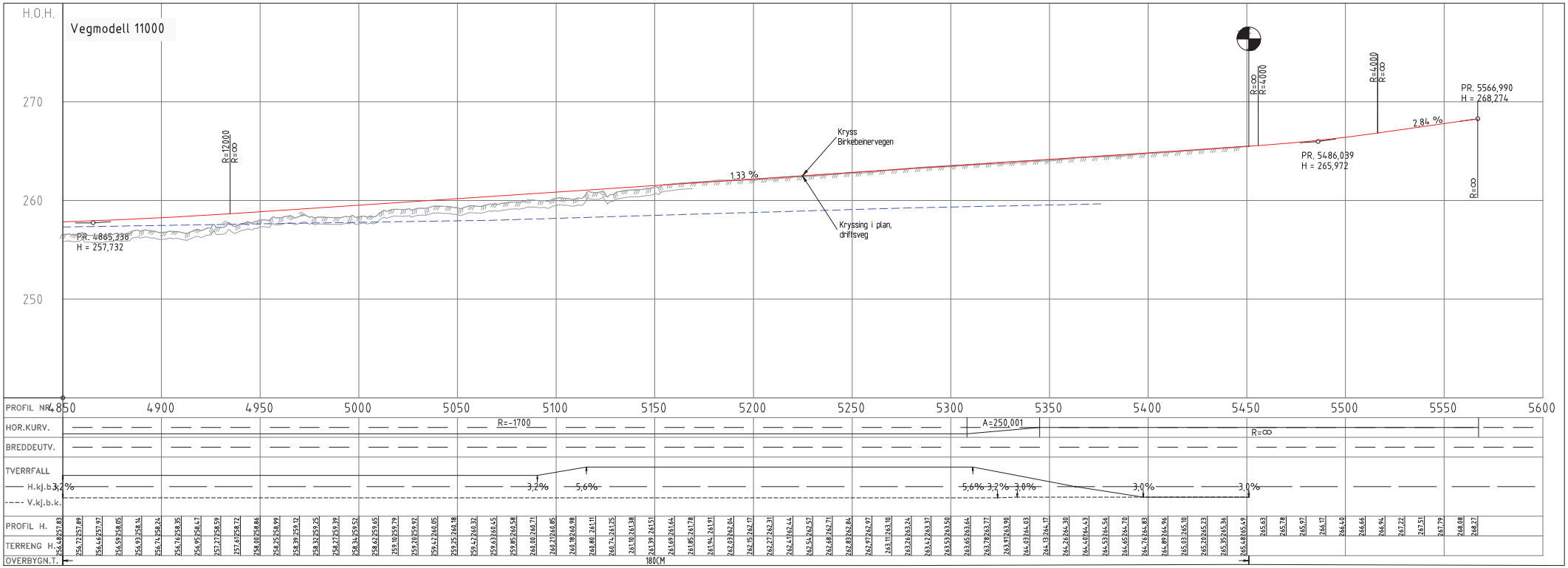
Vegmodell 11000
H.O.H.
270
260
250
R=12000
R=∞
PR. 4865,338
H = 257,732
1,33 %
Kryss
Birkebeinervegen
Kryssing i plan,
driftsveg
R=∞
R=4000
R=4000
R=∞
PR. 5486,039
H = 265,972
2,84 %
PR. 5566,990
H = 268,274
R=∞
PROFIL NR.
4850 4900 4950 5000 5050 5100 5150 5200 5250 5300 5350 5400 5450 5500 5550 5600
HOR.KURV.
R=-1700
A=250,001
R=∞
BREDDEUTV.
TVERRFALL
H.kj.b.
V.kj.b.k.
3,2%
3,2%
5,6%
5,6%
3,2%
3,0%
3,0%
3,0%
PROFIL H.
TERRENG H.
OVERBYGN.T.
100CM

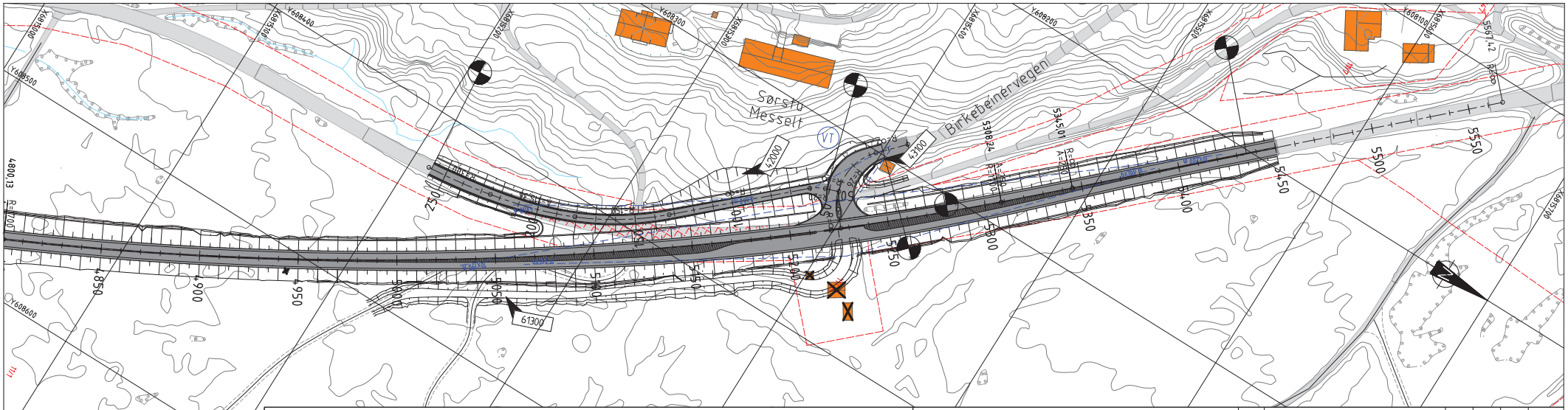
Birkebeinervegen
Sørsta
Messelt
VT
4,2000
4,3100
61300
4850
4900
4950
5000
5050
5100
5150
5200
5250
5300
5350
5400
5450
5500
5550
Y608500
Y608600
Y608700
Y608400
Y608300
Y608200
Y608100
X0054890
X0054900
X0054910
X0054920
X0054930
X0054940
X0054950
X0054960
X0054970
X0054980
X0054990
X0055000
X0055010
X0055020
X0055030
X0055040
X0055050
X0055060
X0055070
X0055080
X0055090
X0055100
X0055110
X0055120
X0055130
X0055140
X0055150
X0055160
X0055170
X0055180
X0055190
X0055200
X0055210
X0055220
X0055230
X0055240
X0055250
X0055260
X0055270
X0055280

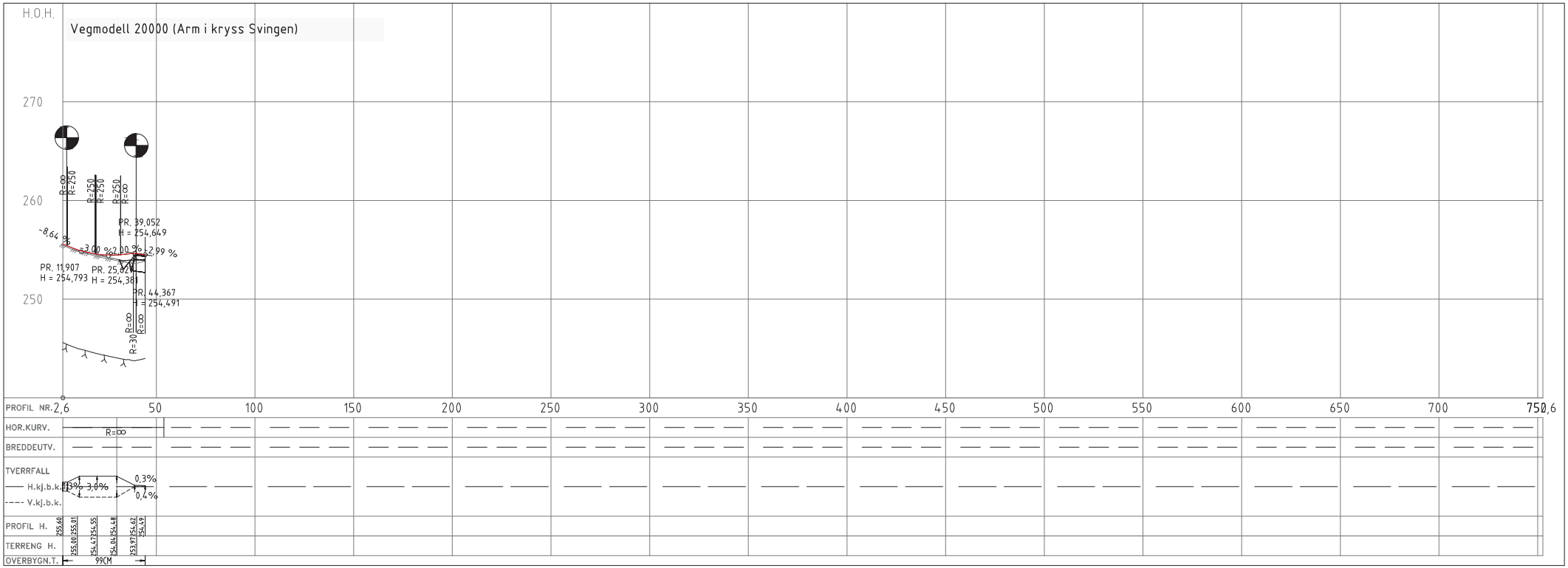

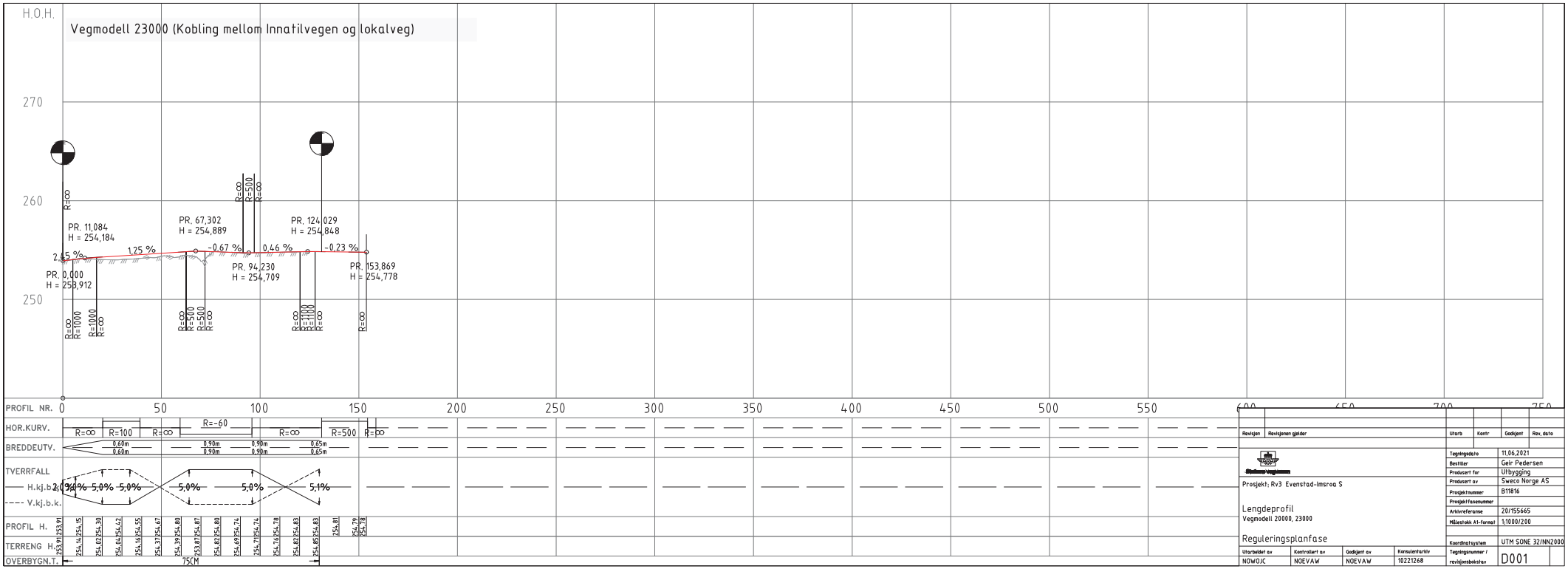

Revisjon	Revisjonen gjelder	Utarb	Kontr	Godkjent	Rev. dato

Statens vegvesen

Prosjekt: Rv3 Evenstad-Imsrog S

Lengdeprofil
Vegmodell 20000, 23000

Reguleringsplanfase

Utarbeidet av	Kontrollert av	Godkjent av	Konsulentarkiv
NOWOJC	NOEVAW	NOEVAW	10221268

Tegningsdato	11.06.2021
Bestiller	Geir Pedersen
Produsert for	Utbygging
Produsert av	Sweco Norge AS
Prosjektnummer	B11816
Prosjektfasenummer	
Arkivreferanse	201155665
Målestokk A1-format	1:1000/200
Koordinatsystem	UTM SONE 32/NN2000
Tegningsnummer / revisjonsbokstav	D001

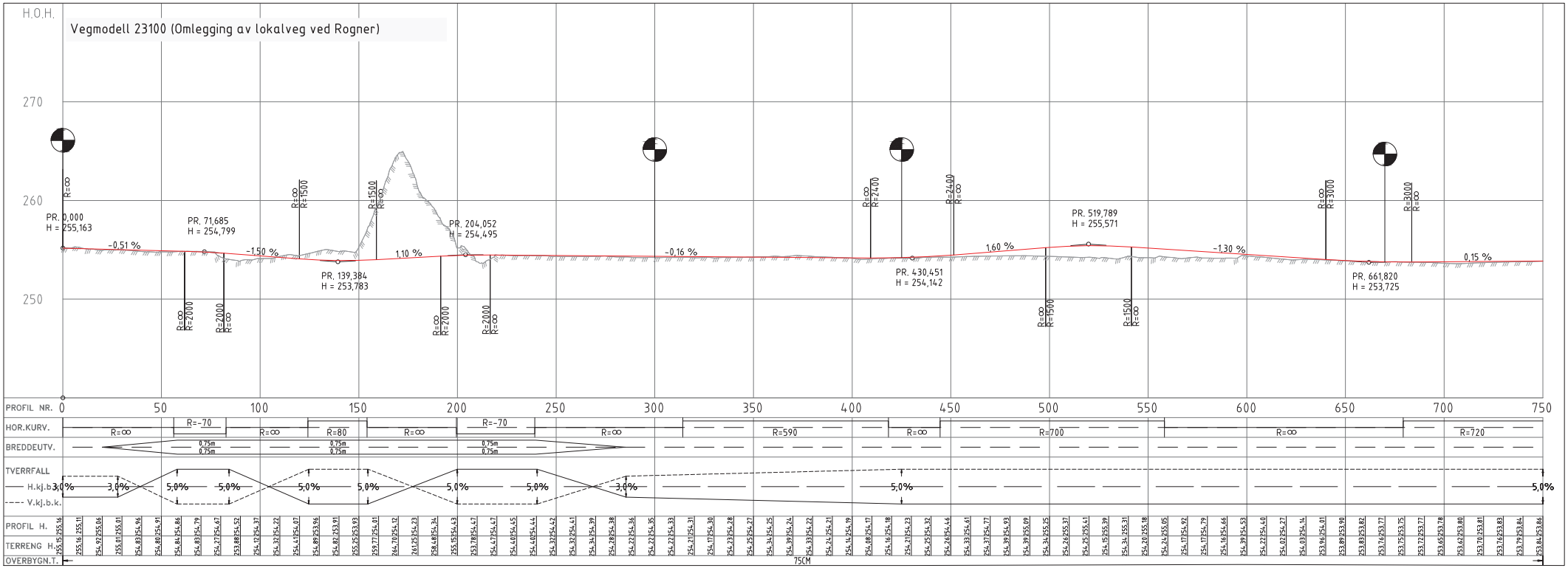

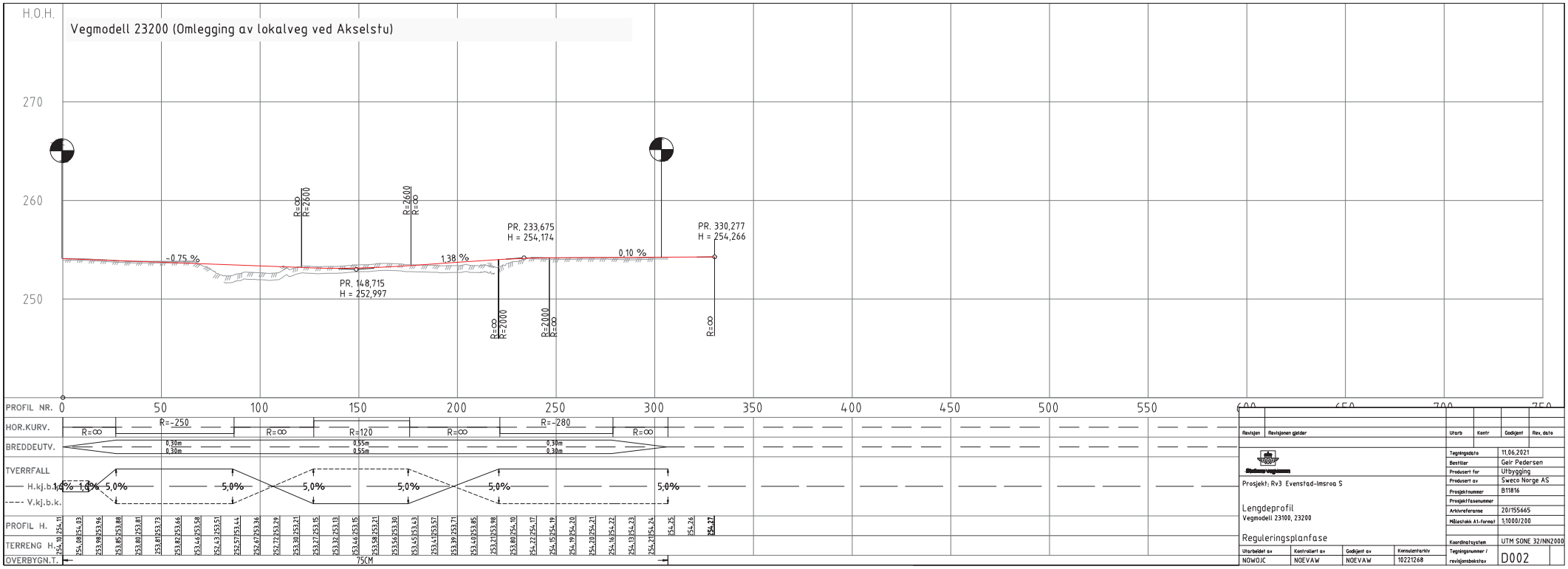

Revisjon	Revisjonen gjelder	Utarb	Kontr	Godkjent	Rev. dato

Statens vegvesen

Prosjekt: Rv3 Evenstad-Imsrog S

Lengdeprofil
Vegmodell 23100, 23200

Reguleringsplanfase

Utarbeidet av	Kontrollert av	Godkjent av	Konsulentarkiv
NOWOJC	NOEVAW	NOEVAW	10221268

Tegningsdato	11.06.2021
Bestiller	Geir Pedersen
Produsert for	Utbygging
Produsert av	Sweco Norge AS
Prosjektnummer	B11816
Prosjektfasenummer	
Arkivreferanse	201155665
Målestokk A1-format	1:1000/200
Koordinatsystem	UTM SONE 32/NN2000
Tegningsnummer / revisjonsbokstav	D002

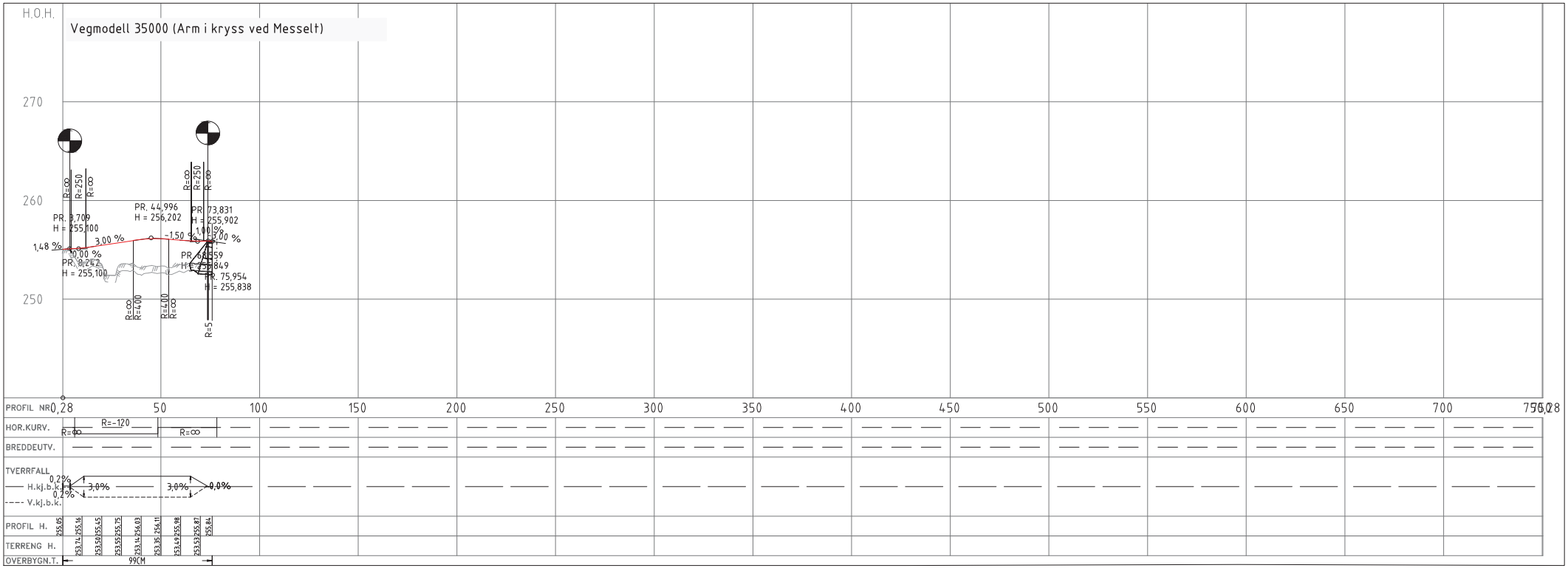

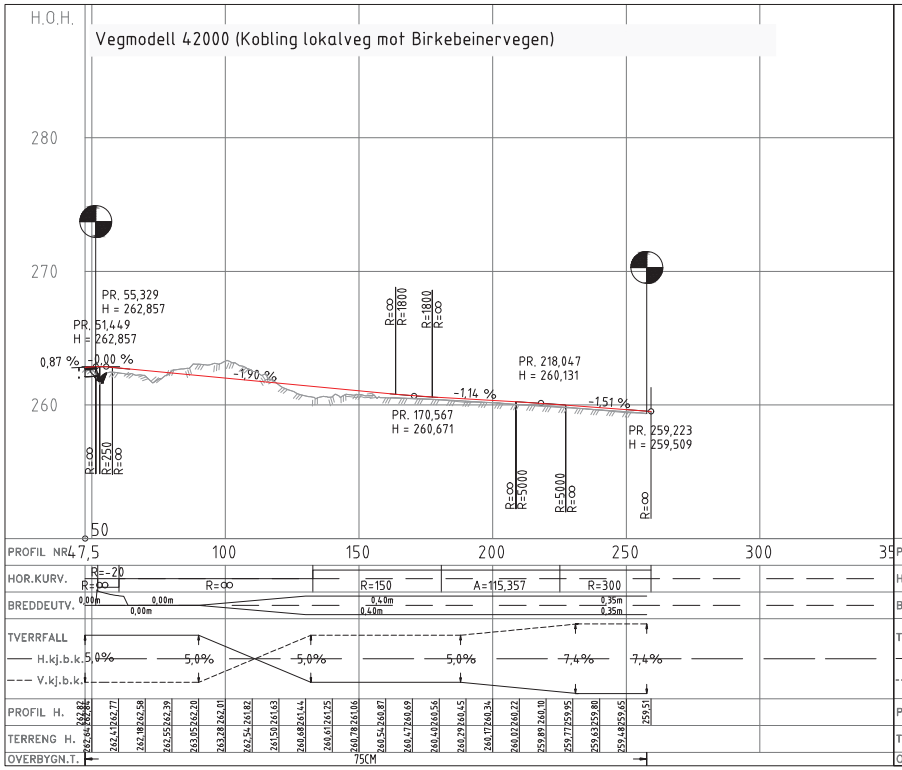

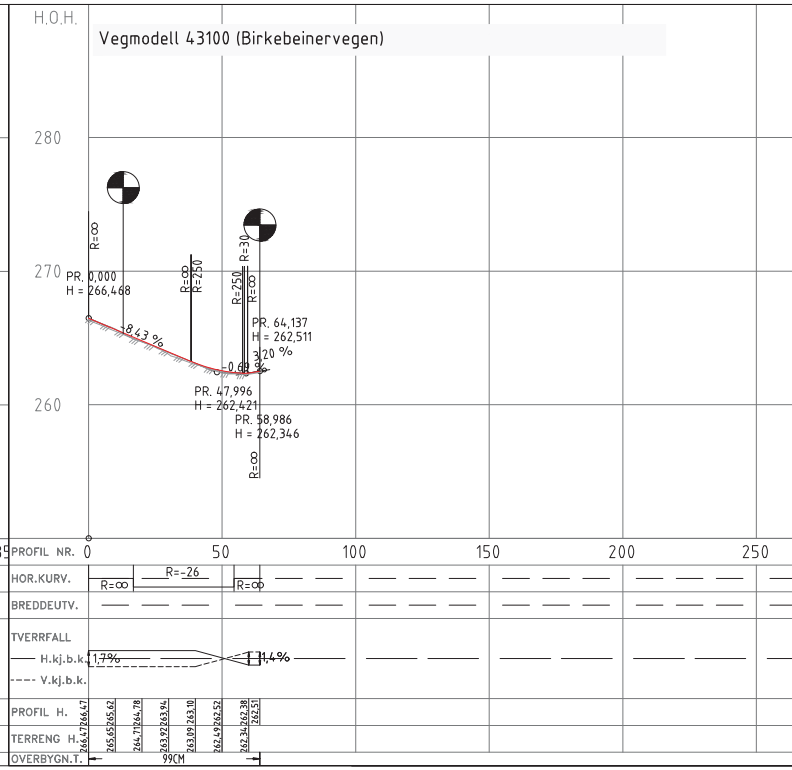

Revisjon	Revisjonen gjelder	Utarb	Kontr	Godkjent	Rev. dato

Prosjekt: Rv3 Evenstad-Imsrog S

Lengdeprofil
Vegmodell 35000, 42000, 43100

Reguleringsplanfase

Tegningsdato	11.06.2021
Bestiller	Geir Pedersen
Produsert for	Utbygging
Produsert av	Sweco Norge AS
Prosjektnummer	B11816
Prosjektfasenummer	
Arkivreferanse	201155665
Målestokk A1-format	1:1000/200
Koordinatsystem	UTM SONE 32/NN2000
Tegningsnummer / revisjonsbokstav	D003

Utarbeidet av	Kontrollert av	Godkjent av	Konsulentarkiv
NOWOJC	NOEVAW	NOEVAW	10221268

NORMALPROFIL RV3

Jordskjæring/fylling skog, dyrket mark
M=1:100 (A1), alle mål i m.

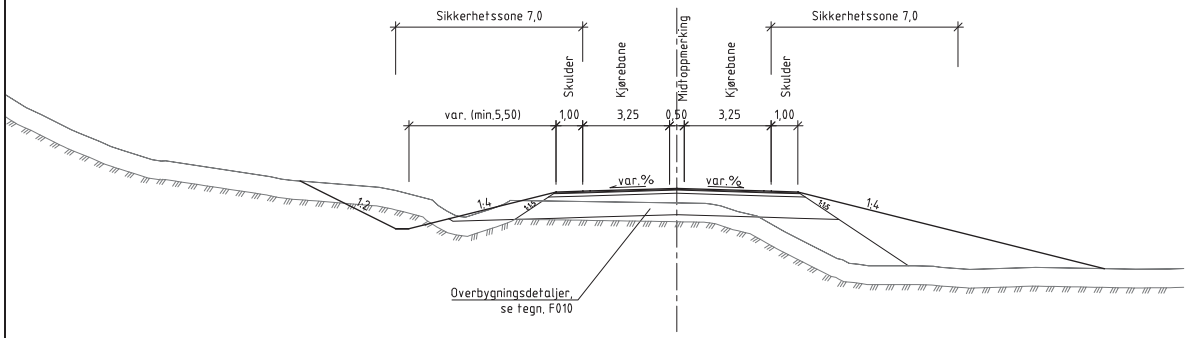

NORMALPROFIL RV3

Fylling med rekkverk
M=1:100 (A1), alle mål i m.

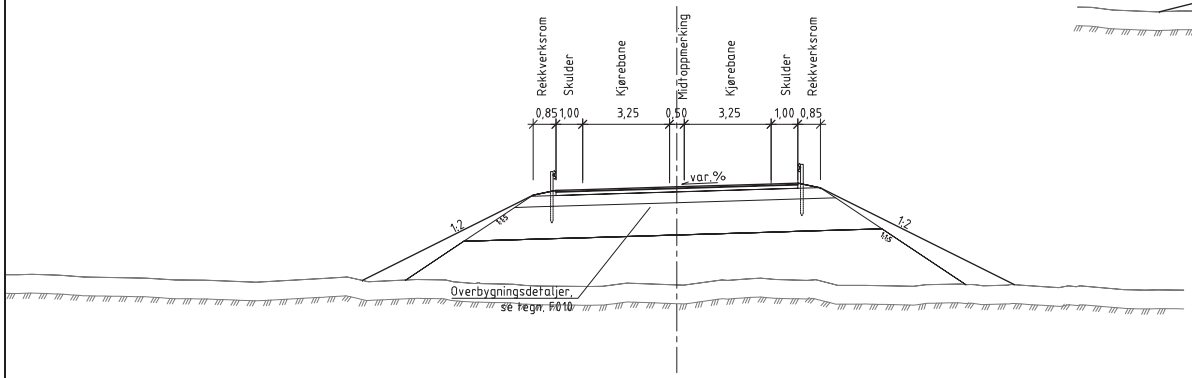

NORMALPROFIL RV3

Støyvoll med lukket grøft
M=1:100 (A1), alle mål i m.

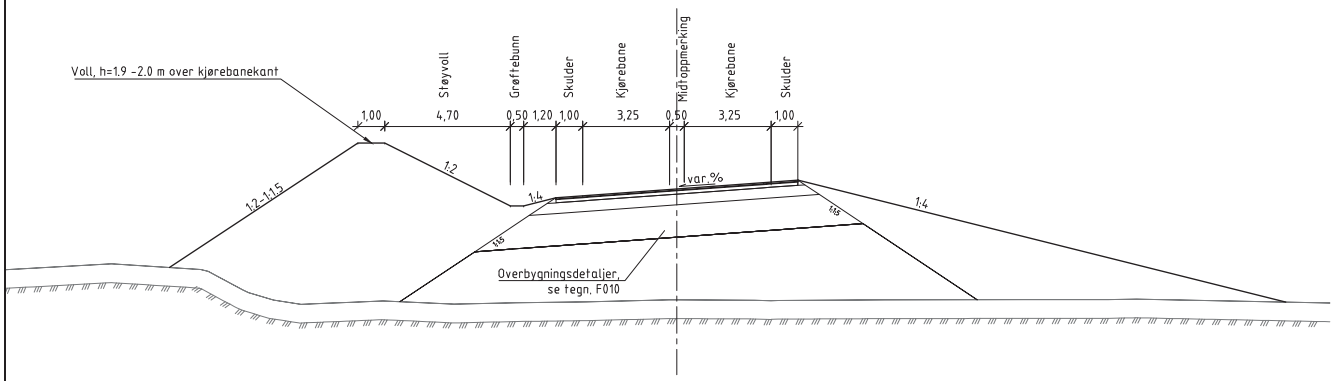

NORMALPROFIL RV3

Fylling, passeringslomme- kryss Messelt
M=1:100 (A1), alle mål i m.

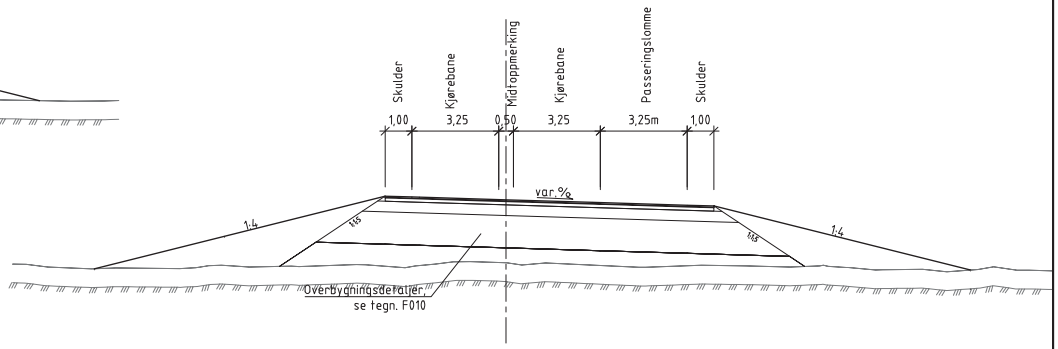

NORMALPROFIL RV3

Jordskjæring, venstresvingefelt-
kryss Svingen/ kryss Birkebeinervegen
M=1:100 (A1), alle mål i m.

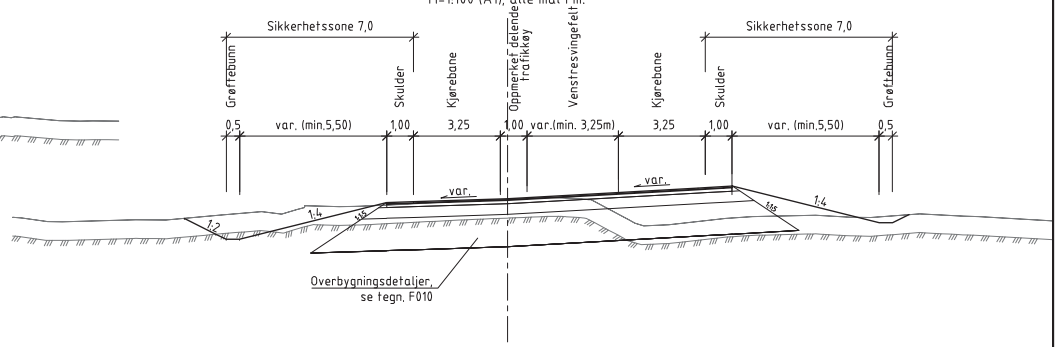

Revisjon	Revisjonen gjelder	Utarb	Kontr	Godkjent	Rev. dato

Statens vegvesen

Prosjekt: Rv3 Evenstad-Imsrog S

Normalprofiler Rv3

Reguleringsplanfase

Tegningsdato	11.06.2021
Bestiller	Geir Pedersen
Produsert for	Utbygging
Produsert av	Sweco Norge AS
Prosjektnummer	B11816
Prosjektfasenummer	
Arkivreferanse	201155665
Målestokk A1-format	1:100
Koordinatsystem	UTM SONE 32/NN2000
Tegningsnummer / revisjonsbokstav	F001

Utarbeidet av	Kontrollert av	Godkjent av	Konsulentarkiv
NOWOJC	NOEVAW	NOEVAW	10221268

NORMALPROFIL LOKALVEGER

Jordskjæring

M=1:100 (A1), alle mål i m.

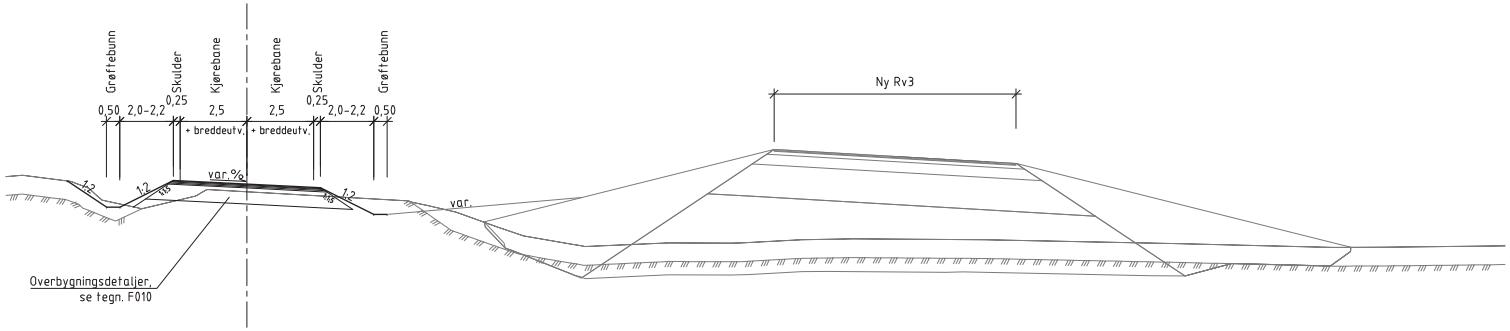

NORMALPROFIL DRIFTSVEG

Vegklasse 3, landbruksveg

Fylling/skjæring

M=1:100 (A1), alle mål i m.

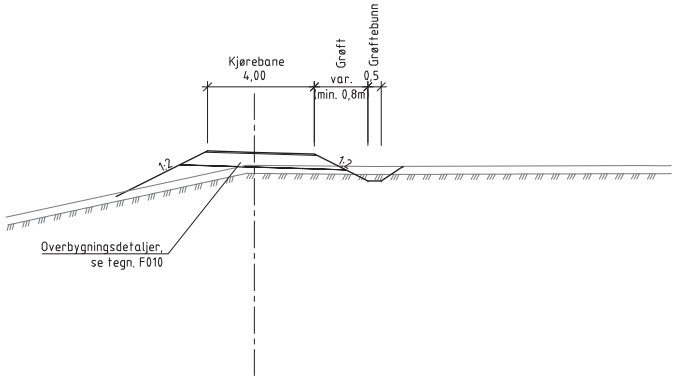

NORMALPROFIL DRIFTSVEG

Vegklasse 7, traktorveg

Fylling/skjæring

M=1:100 (A1), alle mål i m.

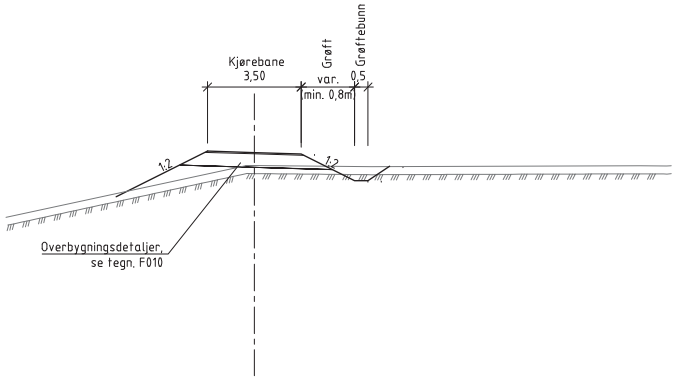

Revisjon	Revisjonen gjelder	Utarb	Kontr	Godkjent	Rev. dato

Statens vegvesen

Prosjekt: Rv3 Evenstad-Imsrog S

Normalprofiler lokalveger og driftsveger

Reguleringsplanfase

Tegningsdato	11.06.2021
Bestiller	Geir Pedersen
Produsert for	Utbygging
Produsert av	Sweco Norge AS
Prosjektnummer	B11816
Prosjektfasenummer	
Arkivreferanse	201155665
Målestokk A1-format	1:100
Koordinatsystem	UTM SONE 32/NN2000
Tegningsnummer / revisjonsbokstav	F002

Utarbeidet av	Kontrollert av	Godkjent av	Konsulentarkiv
NOWOJC	NOEVAW	NOEVAW	10221268

Ny Rv. 3
Trafikkgruppe D
med frostsikring
Vegmodell- 11000
M=1:10, mål i mm.

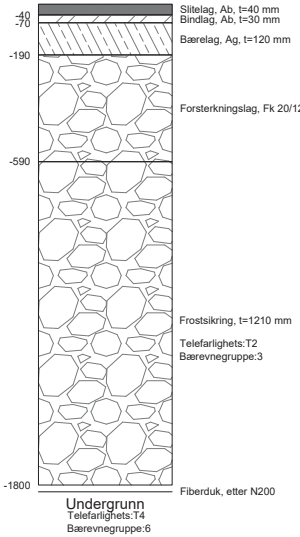

Vegarmer i kryss
Trafikkgruppe D
Vegmodeller- 20000, 35000, 43100
M=1:10, mål i mm.

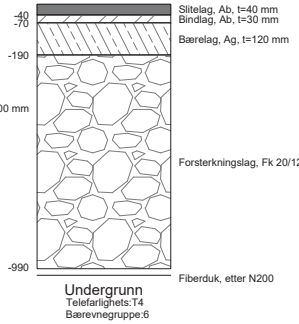

Lokalveger
Trafikkgruppe A
Vegmodeller- 23000, 23100, 23200, 42000
M=1:10, mål i mm.

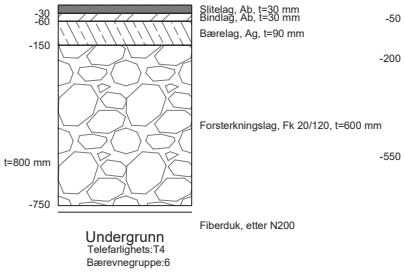

Driftsveger
Grusdekke
M=1:10, mål i mm.

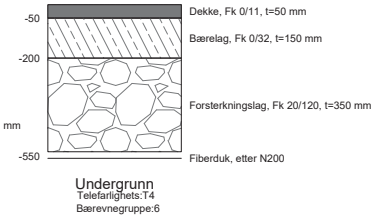

Revisjon	Revisjonen gjelder	Utarb	Kontr	Godkjent	Rev. dato

Tegningsdato	11.06.2021
Bestiller	Geir Pedersen
Produsert for	Utbygging
Produsert av	Sweco Norge AS
Prosjektnummer	B11816
Prosjektfasenummer	
Arkivreferanse	201155665
Målestokk A1-format	1:100
Koordinatsystem	UTM SONE 32/NN2000
Tegningsnummer / revisjonsbokstav	F010

Statens vegvesen

Prosjekt: Rv3 Evenstad-Imsrog S

Overbygning

Reguleringsplanfase

Utarbeidet av	Kontrollert av	Godkjent av	Kontrollentarkiv
NOWOJC	NOEVAW	NOEVAW	10221268

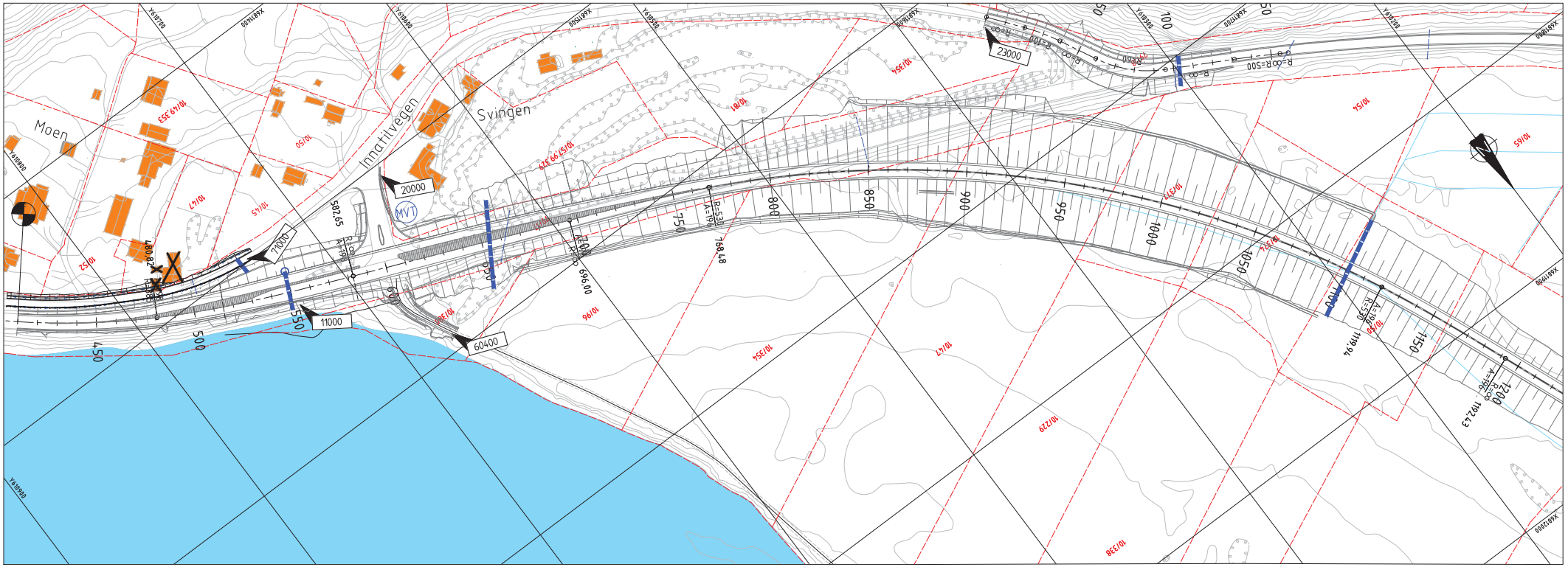
Moen
Svingen
Innafjordvegen
MVT
20000
23000
11000
60400
R=500
A=194
582,65
696,00
768,48
119,94
1192,43
R=500
A=194
R=500
A=194
R=500
A=194

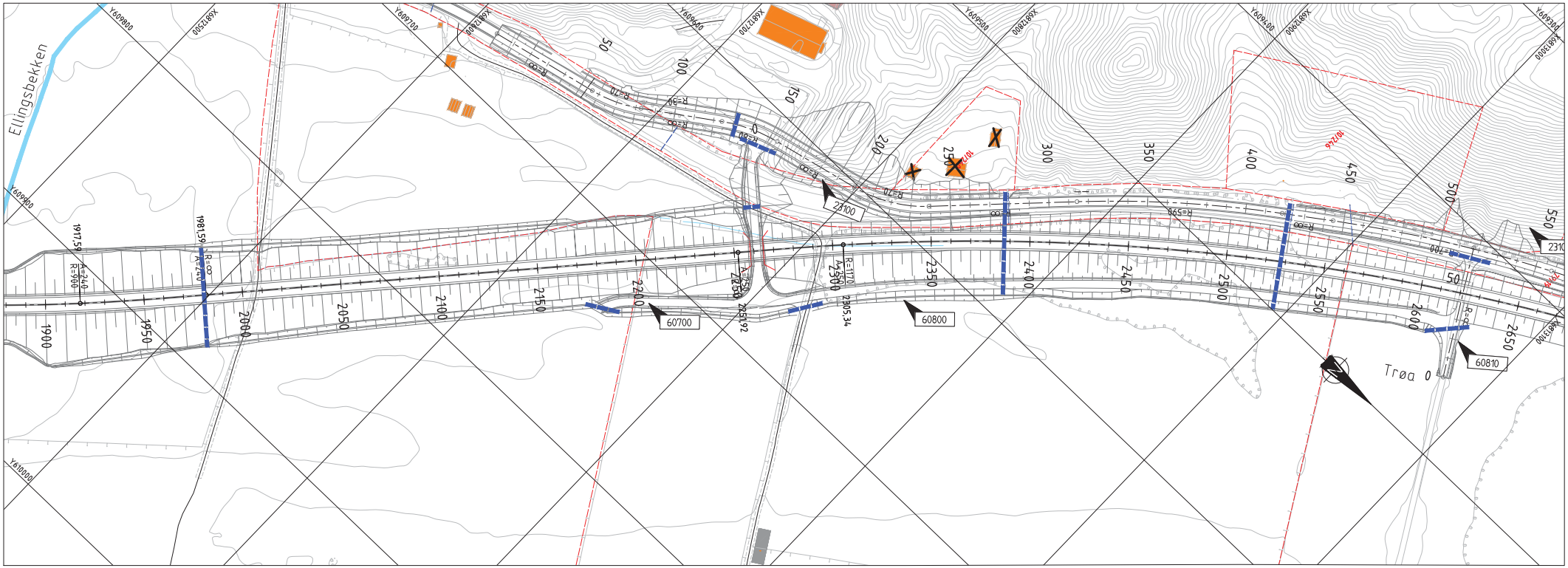

Henvisninger

Merknader

Endelig plassering av SR og vannveger avklares i neste planfase

Tegnforklaring

XXXXX Henvisning til vegmodell

Stikkrenne

Eksisterende stikkrenne/kartdata

Eksisterende stikkrenne/innmåling 2020

Lukket drenering

Kum

Omlagt kanal

Revisjon	Revisjonen gjelder	Utarb	Kontr	Godkjent	Rev. dato

Statens vegvesen

Prosjekt: Rv3 Evenstad-Imsroa S

Dreneringsplan

Profil: 1900 - 3400

Reguleringsplanfase

Tegningsdato	11.06.2021
Bestiller	Geir Pedersen
Produsert for	Utbygging
Produsert av	Sweco Norge AS
Prosjektnummer	B11816
Prosjektfasenummer	
Arkivreferanse	20/155665
Målestokk A1-format	1:1000
Koordinatsystem	UTM SONE 32/NN2000
Tegningsnummer / revisjonsbokstav	G002

Utarbeidet av	Kontrollert av	Godkjent av	Konsulentarkiv
NOWOJC	NOEVAW	NOEVAW	10221268

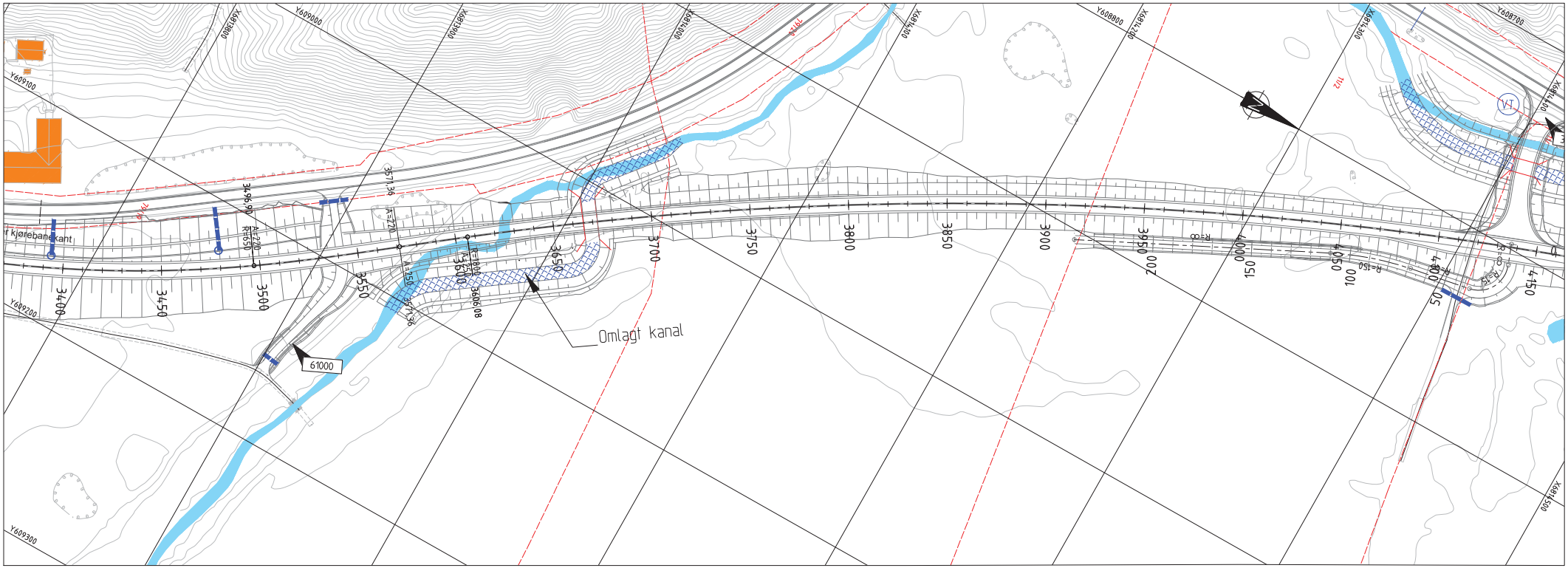
Omlagt kanal
61000
3400
3450
3500
3550
3600
3650
3700
3750
3800
3850
3900
3950
4000
4050
4100
4150
4200
R=150
R=1800
A=220
R=650
A=150
A=320
R=1800
A=150
R=1800
A=150
R=1800
A=150

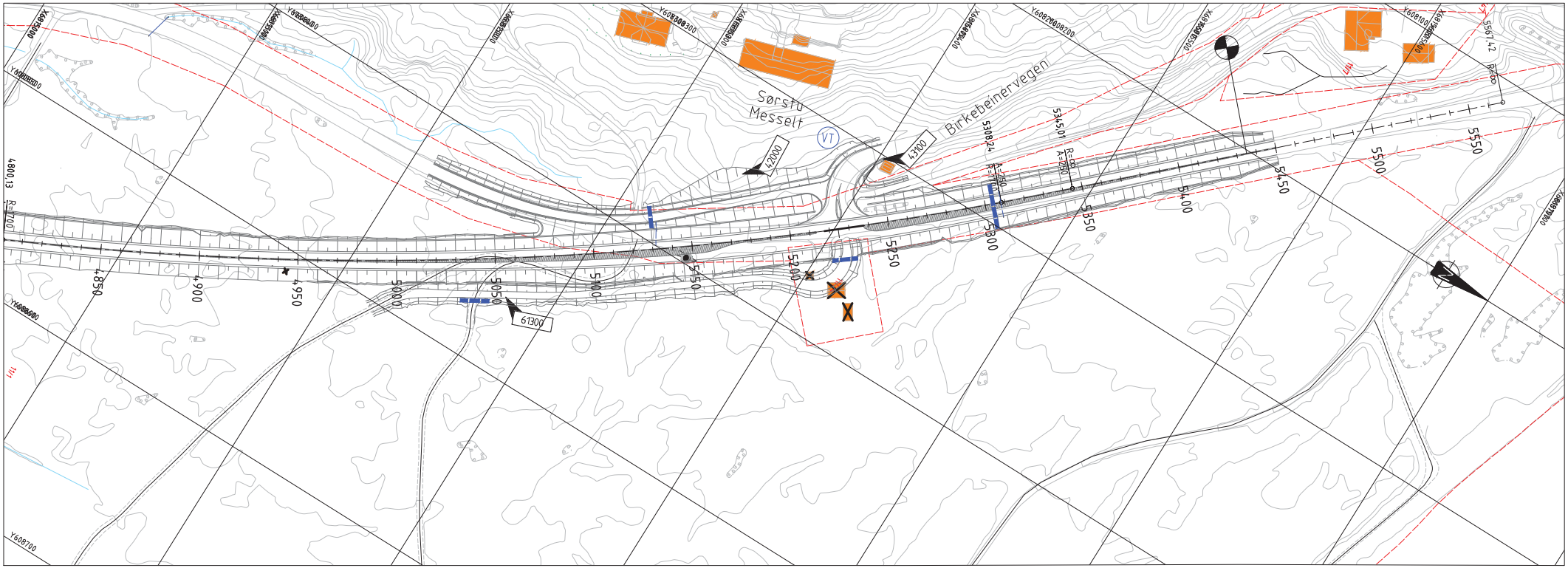

Henvisninger

Merknader

Endelig plassering av SR og vannveger avklares i neste planfase

Tegnforklaring

XXXXX Henvisning til vegmodell

Stikkrenne

Eksisterende stikkrenne/kartdata

Eksisterende stikkrenne/innmåling 2020

Lukket drenering

Kum

Omlagt kanal

Revisjon	Revisjonen gjelder	Utarb	Kontr	Godkjent	Rev. dato

Statens vegvesen

Prosjekt: Rv3 Evenstad-Imsrog S

Dreneringsplan

Profil: 4850-5435

Reguleringsplanfase

Tegningsdato	11.06.2021
Bestiller	Geir Pedersen
Produsert for	Utbygging
Produsert av	Sweco Norge AS
Prosjektnummer	B11816
Prosjektfasenummer	
Arkivreferanse	201155665
Målestokk A1-format	1:1000
Koordinatsystem	UTM SONE 32/NN2000
Tegningsnummer / revisjonsbokstav	G004

Utarbeidet av	Kontrollert av	Godkjent av	Konsulentarkiv
NOWOJC	NOEVAW	NOEVAW	10221268

TEGNINGEN VISER PRINSIPP FOR KULVERT UTEN OVERFYLLING. DETTE KAN VÆRE REPRESENTATIVT FOR ALLE KJØREKULVERTER.
FOR BEKKEKULVERTER VIL DET ANTAGELIG VÆRE HENSIKTSMESSIG MED OVERFYLLING, VURDERES NÆRMERE I DETALJFASE.
OPPGITTE LENGDER FOR BEKKEKULVERTER ER ANSLÅTT LENGDE MED UTGANGSPUNKT I AT KULVERTENE ETABLERES MED OVERFYLLING OG KULVERTTVERRSNITTET FORLENGES UT TIL TAKET TREFFER SKRÅNINGEN. REKKVERK LANGS RV.3 VIL ANTAGELIG KUNNE ETABLERES PÅ FUNDAMENTER I OVERFYLLINGSMASSER OVER KULVERT. ENDETVERRBJELKE PÅ KULVERT MED OVERFYLLING KAN DERMED FORENKLES OG KULVERTTVERRSNITTET KAN VÆRE MED KONSTANT HØYDE OG BREDDE.
PÅ KULVERT MED OVERFYLLING BENYTTES NORMALT FUKTISOLERING A3-2.

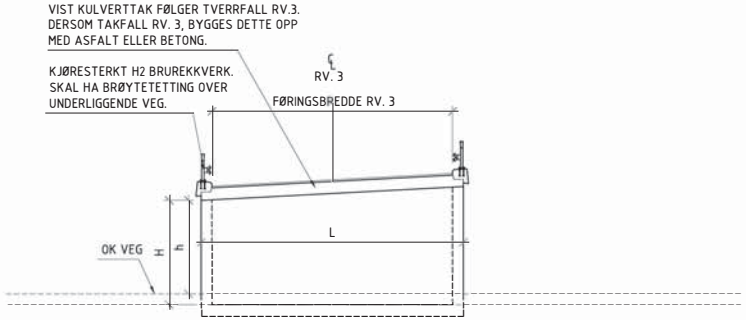

Lengdesnitt

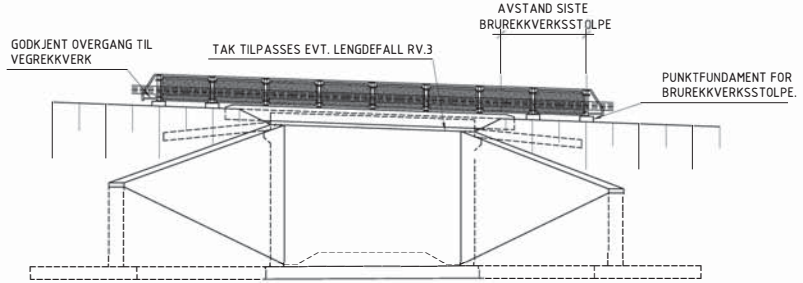

Oppriss

b= KRAV TIL MINSTE FØRINGSBREDDE FOR VEG.
(I TILLEGG KOMMER EVT. GJENNOMGÅENDE GRØFTER)

h= KRAV TIL MINSTE FRIHØYDE I KULVERT,
MÅLT VINKELRETT PÅ KJØREBANE.

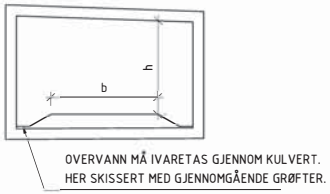

Typisk snitt for kjørekulverter

B= KRAV TIL MINSTE INNVENDIG BREDDE.
H= KRAV TIL MINSTE INNVENDIG HØYDE.

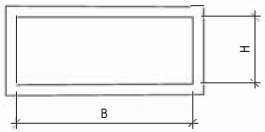

Typisk snitt for bekkekulverter

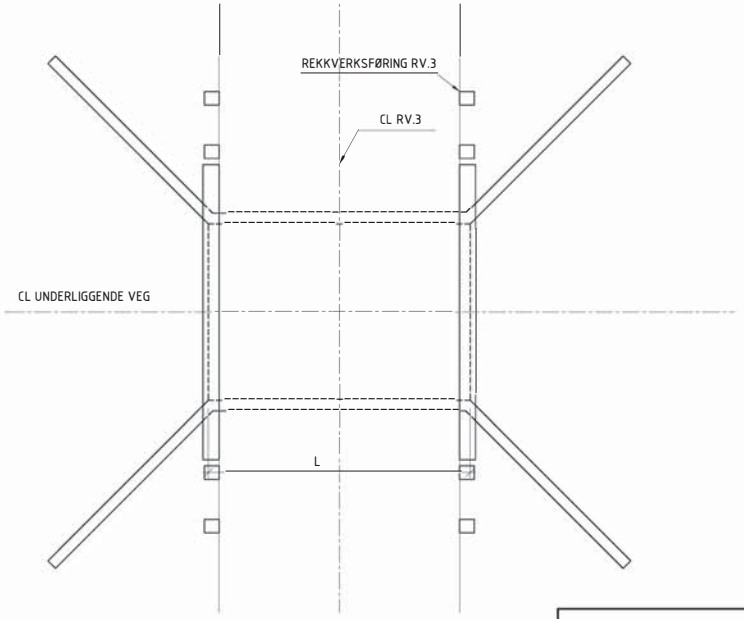

Plan

ANMERKNINGER:

Riksveg 3:

Vegstandard: H2 ÅDT: 2350 Fartsgrense: 90 km/t

Konstruksjonstype: Plasstøpt betongkulvert

1 PROSJEKTERINGSGRUNNLAG:
- Håndbok N400 Bruprosjektering, 2015
- Håndbok V220 Geoteknikk i vegbygging, 2018
- Håndbok R762 Prosesskode 2, 2018
- Relevante Eurokoder med nasjonale tillegg

- Pålitelighetsklasse: 3, REF. NS-EN 1990
- Kontrollklasse: PKK3, ref. NS-EN 1990
- Eksponeringsklasse: iht. NS-EN 1992 / HB N400
- Utførelseesklasse: UKK3, REF. NS-EN 1990
- Toleranseklasse: 1

2 BETONGKONSTRUKSJONER:
- Konstruktiv betong: B45 SV-Standard
- Betongavretting: B35 SV-Standard
- Bestandighetsklasse: MF40
- Herdeklasse: 3
- Kloridklasse: Cl 0,10
- Tilslagsstørrelse: Dmaks = 32 mm
- Luftporevolum: 4,5 ± 1,5 %

- Armering: B500NC, ref. NS 3576-3:2012

- Alle utstående hjørner avfases med 20mm trekantlist.

3 FUNDAMENTERING:
- Sålefundamentert på avrettede løsmasser

4 BELEGNING
På kulvert
- Full fuktisolering A3-4 + to lag asfalt. Totalt 100mm.
- Dimensjonerende belegningsvekt: 3,5 kN/m2
Inne i kjørekulverter
- Full fuktisolering A3-4 + vegoppbygging med asfalt på topp.

5 FORSKALING:
- Synlige overflater: Bordforskaling
- Ikke synlige flater Valgfri forskalingshud

6 REKKVERK
- Brurekkverk styrkeklasse H2

7 BEKKEKULVERT
- Erosjonsikring ved inn og utløp må ivaretas.

KJØREKULVERTER				
	Ca. profil Rv.3	b (m)	h (m)	L (m)
Synstad kulvert	1400	3,5	2,5	10,0
Rogna kulvert	1710	4,0	3,5	10,0
Rogner kulvert	2260	4,0	3,5	10,0
Akselstu kulvert	3130	3,5	3,5	10,0

BEKKEKULVERTER					
MERKNAD: Endelig størrelse på kulvertåpningene/"lysåpning" fastsettes i neste plannivå.		Ca. profil Rv.3	B (m)	H (m)	L (m)
	Ellingsbekken kulvert	1860	4,5	2,5	25,0
	Evja kulvert 1	3650	7,0	2,5	15,0
	Evja kulvert 2	4140	7,0	2,5	15,0

Revisjon	Revisjonen gjelder	Utarb	Kontr	Godkjent	Rev. dato

Statens vegvesen

Prosjekt: Rv3 Evenstad - Imsroa S

Prinsipptegning kulverter
Oversikt

Reguleringsplanfase

Tegningsdato	11.06.2021
Bestiller	Geir Pedersen
Produsert for	Utbygging
Produsert av	Sweco Norge AS
Prosjektnummer	B11816
PROF-nummer	
Arkivreferanse	20/155665
Målestokk A1	1:100
Tegningsnummer / revisjonsbokstav	K2101

Utarbeidet av	Kontrollert av	Godkjent av	Konsulentforkiv
NOSARL	NOMABJ	NOEVAW	26924001

PROFILLINJE 11000				
PROFILNUMMER	1664,5	1670	1680	1690
PROFILHØYDE	256,73	256,78	256,84	256,89
TERRENGHØYDE	253,40	251,67	250,94	253,24
VERTIKALKURVE	R= 15000			
HORISONTALKURVE	R= -900			

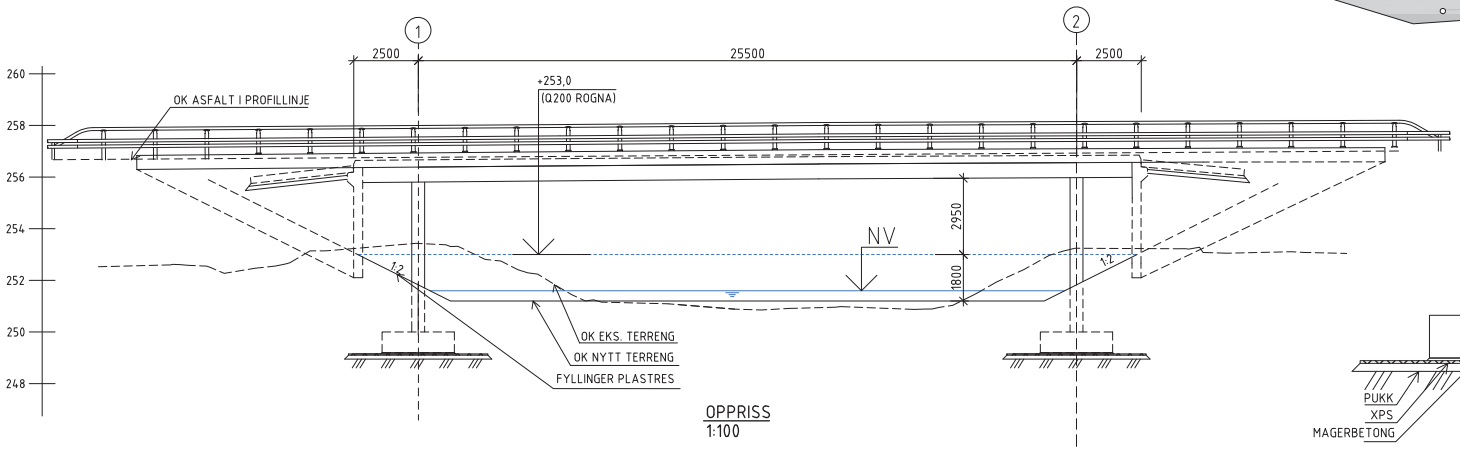

OPPRISS
1:100

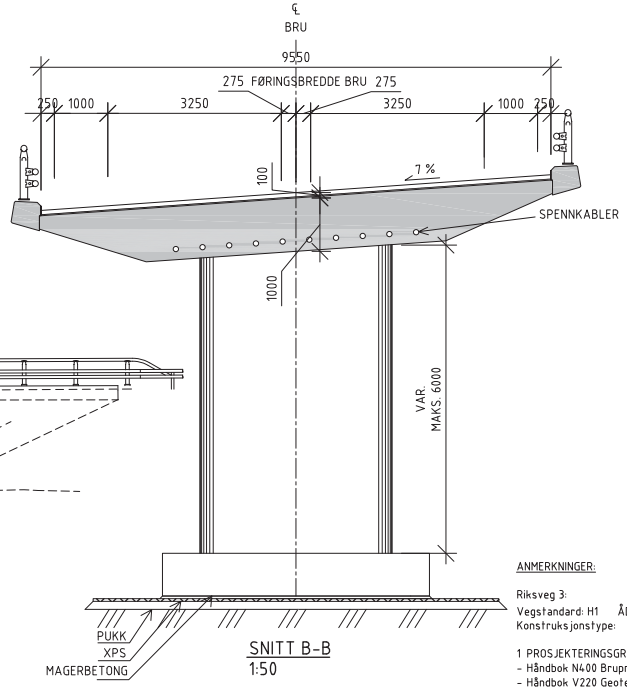

SNITT B-B
1:50

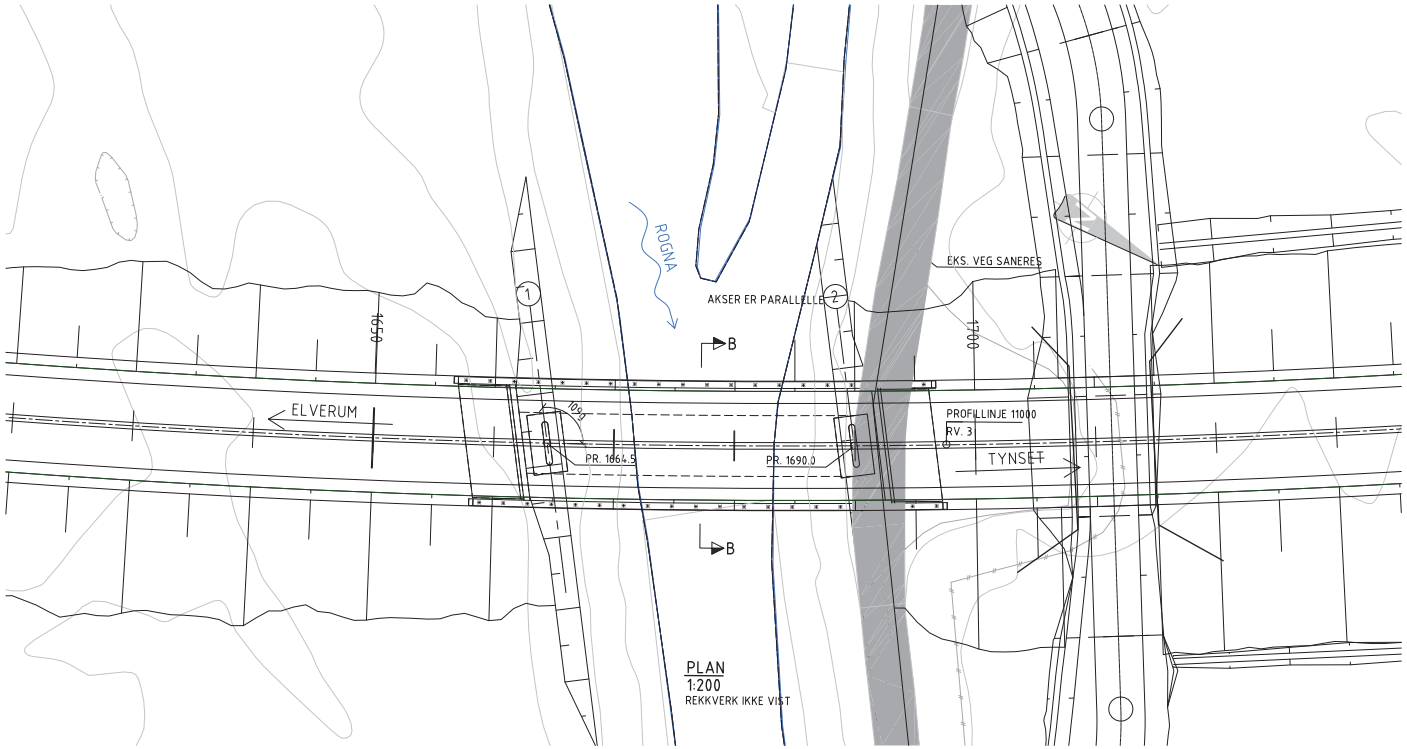

PLAN
1:200
REKKVERK IKKE VIST

ANMERKNINGER:

Riksveg 3:
Vegstandard: H1 ÅDT: 2350 Fartsgrense: 90 km/t
Konstruksjonstype:

1 PROSJEKTERINGSGRUNNLAG:
- Håndbok N400 Bruprosjektering, 2015
- Håndbok V220 Geoteknikk i vegbygging, 2010
- Håndbok R762 Prosesskode 2, 2015
- Relevante Eurokoder med nasjonale tillegg

- Pålitelighetsklasse: 3, REF. NS-EN 1990
- Kontrollklasse: PKK3, ref. NS-EN 1990
- Eksponeringsklasse: iht. NS-EN 1992 / HB N400
- Utførelsesklasse: UKK3, REF. NS-EN 1990
- Toleranseklasse: 1

2 BETONGKONSTRUKSJONER:
- Konstruktiv betong: B45 SV-Standard
- Betongavretting: B35 SV-Standard
- Bestandighetsklasse: MF40
- Herdeklasse: 3
- Kloridklasse: Cl 0,10
- Tillslagsstørrelse: Dmaks = 32 mm
- Luftporevolum: 4,5 ± 1,5 %

- Armering: B500NC, ref. NS 3576-3:2012

- Alle utstående hjørner avfases med 20mm trekantlist.

3 FUNDAMENTERING:
- Sålefundamentert på avrettede løsmasser

4 LAGRE OG FUGER:
- Søyler støpt monolittisk med dekke
- Ingen lagre eller fuger

- 5 BELEGNING
- Slitelag: 100mm asfalt inkl. fuktisolering
- Dimensjonerende belegningsvekt: 3,5 kN/m2

6 FORSKALING:
- Bruoverbygning: Langsgående bordforskaling
- Søyler Stående bordforskaling
- Ikke synlige flater Valgfri forskalingshud

7 REKKVERK
- Brurekkverk styrkeklasse H2

8 - Alle mål i mm, Alle koter i m. Vinkler i gon.

Revisjon	Revisjonen gjelder	Utarb	Kontr	Godkjent	Rev. dato

Statens vegvesen

Prosjekt: Rv3 Evenstad - Imsroa S

Rogna bru
Oversikt

Reguleringsplanfase

Tegningsdato	11.06.2021
Bestiller	Geir Pedersen
Produsert for	Utbygging
Produsert av	Sweco Norge AS
Prosjektnummer	B11816
PROF-nummer	
Arkivreferanse	20/155665
Målestokk A1	1:200 1:100 1:50
Tegningsnummer / revisjonsbokstav	K2301

Utarbeidet av	Kontrollert av	Godkjent av	Konsulentarkiv
NOANBT	NOTANG	NOEVAW	26924001



Revisjon	Revisjonen gjelder	Utarb	Kontr	Godkjent	Rev. dato

Statens vegvesen

Prosjekt: Rv3 Evenstad-Imsrog S

Visuell presentasjon
Perspektivtegning

Reguleringsplanfase

Utarbeidet av	Kontrollert av	Godkjent av	Konsulentarkiv
NOWOJC	NOEVAW	NOEVAW	10221268

Tegningsdato	11.06.2021
Bestiller	Geir Pedersen
Produsert for	Utbygging
Produsert av	Sweco Norge AS
Prosjektnummer	B11816
Prosjektfasenummer	
Arkivreferanse	201/155665
Målestokk A1-format	
Koordinatsystem	UTM SONE 32/NN2000
Tegningsnummer / revisjonsbokstav	T001

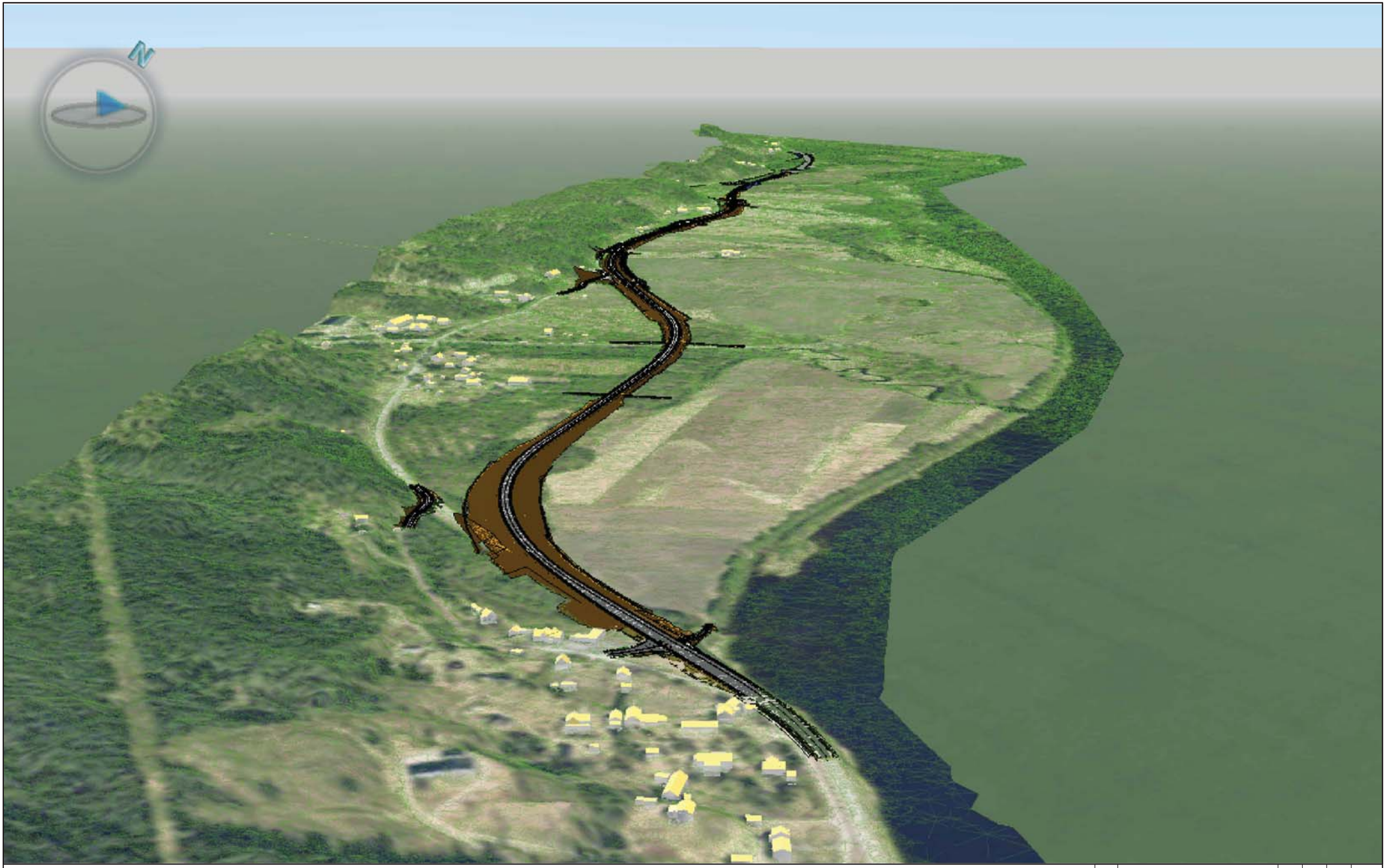

Revisjon	Revisjonen gjelder	Utarb	Kontr	Godkjent	Rev. dato

Statens vegvesen

Prosjekt: Rv3 Evenstad-Imsrog S

Visuell presentasjon
Perspektivtegning

Reguleringsplanfase

Utarbeidet av	Kontrollert av	Godkjent av	Konsulentarkiv
NOWOJC	NOEVAW	NOEVAW	10221268

Tegningsdato	11.06.2021
Bestiller	Geir Pedersen
Produsert for	Utbygging
Produsert av	Sweco Norge AS
Prosjektnummer	B11816
Prosjektfasenummer	
Arkivreferanse	201155665
Målestokk A1-format	
Koordinatsystem	UTM SONE 32/NN2000
Tegningsnummer / revisjonsbokstav	T002



Revisjon	Revisjonen gjelder	Utarb	Kontr	Godkjent	Rev. dato

Statens vegvesen

Prosjekt: Rv3 Evenstad-Imsrog S

Visuell presentasjon
Perspektivtegning

Reguleringsplanfase

Utarbeidet av	Kontrollert av	Godkjent av	Konsulentarkiv
NOWOJC	NOEVAW	NOEVAW	10221268

Tegningsdato	11.06.2021
Bestiller	Geir Pedersen
Produsert for	Utbygging
Produsert av	Sweco Norge AS
Prosjektnummer	B11816
Prosjektfasenummer	
Arkivreferanse	201155665
Målestokk A1-format	
Koordinatsystem	UTM SONE 32/NN2000
Tegningsnummer / revisjonsbokstav	T003

Revisjon	Revisjonen gjelder	Utarb	Kontr	Godkjent	Rev. dato

Statens vegvesen

Prosjekt: Rv3 Evenstad-Imsrog S

Visuell presentasjon
Perspektivtegning

Reguleringsplanfase

Utarbeidet av	Kontrollert av	Godkjent av	Konsulentarkiv
NOWOJC	NOEVAW	NOEVAW	10221268

Tegningsdato	11.06.2021
Bestiller	Geir Pedersen
Produsert for	Utbygging
Produsert av	Sweco Norge AS
Prosjektnummer	B11816
Prosjektfasenummer	
Arkivreferanse	201/155665
Målestokk A1-format	
Koordinatsystem	UTM SONE 32/NN2000
Tegningsnummer / revisjonsbokstav	T004



Revisjon	Revisjonen gjelder	Utarb	Kontr	Godkjent	Rev. dato

Statens vegvesen

Prosjekt: Rv3 Evenstad-Imsrog S

Visuell presentasjon
Perspektivtegning

Reguleringsplanfase

Utarbeidet av	Kontrollert av	Godkjent av	Konsulentarkiv
NOWOJC	NOEVAW	NOEVAW	10221268

Tegningsdato	11.06.2021
Bestiller	Geir Pedersen
Produsert for	Utbygging
Produsert av	Sweco Norge AS
Prosjektnummer	B11816
Prosjektfasenummer	
Arkivreferanse	201155665
Målestokk A1-format	
Koordinatsystem	UTM SONE 32/NN2000
Tegningsnummer / revisjonsbokstav	T005

Revisjon	Revisjonen gjelder	Utarb	Kontr	Godkjent	Rev. dato

Statens vegvesen

Prosjekt: Rv3 Evenstad-Imsrog S

Visuell presentasjon
Perspektivtegning

Reguleringsplanfase

Utarbeidet av	Kontrollert av	Godkjent av	Konsulentarkiv
NOWOJC	NOEVAW	NOEVAW	10221268

Tegningsdato	11.06.2021
Bestiller	Geir Pedersen
Produsert for	Utbygging
Produsert av	Sweco Norge AS
Prosjektnummer	B11816
Prosjektfasenummer	
Arkivreference	201155665
Målestokk A1-format	
Koordinatsystem	UTM SONE 32/NN2000
Tegningsnummer / revisjonsbokstav	T006



Revisjon	Revisjonen gjelder	Utarb	Kontr	Godkjent	Rev. dato

Statens vegvesen

Prosjekt: Rv3 Evenstad-Imsrog S

Visuell presentasjon
Perspektivtegning

Reguleringsplanfase

Utarbeidet av	Kontrollert av	Godkjent av	Konsulentarkiv
NOWOJC	NOEVAW	NOEVAW	10221268

Tegningsdato	11.06.2021
Bestiller	Geir Pedersen
Produsert for	Utbygging
Produsert av	Sweco Norge AS
Prosjektnummer	B11816
Prosjektfasenummer	
Arkivreferanse	201155665
Målestokk A1-format	
Koordinatsystem	UTM SONE 32/NN2000
Tegningsnummer / revisjonsbokstav	T007



Revisjon	Revisjonen gjelder	Utarb	Kontr	Godkjent	Rev. dato

Statens vegvesen

Prosjekt: Rv3 Evenstad-Imsrog S

Visuell presentasjon
Perspektivtegning

Reguleringsplanfase

Utarbeidet av	Kontrollert av	Godkjent av	Konsulentarkiv
NOWOJC	NOEVAW	NOEVAW	10221268

Tegningsdato	11.06.2021
Bestiller	Geir Pedersen
Produsert for	Utbygging
Produsert av	Sweco Norge AS
Prosjektnummer	B11816
Prosjektfasenummer	
Arkivreferanse	201/155665
Målestokk A1-format	
Koordinatsystem	UTM SONE 32/NN2000
Tegningsnummer / revisjonsbokstav	T008

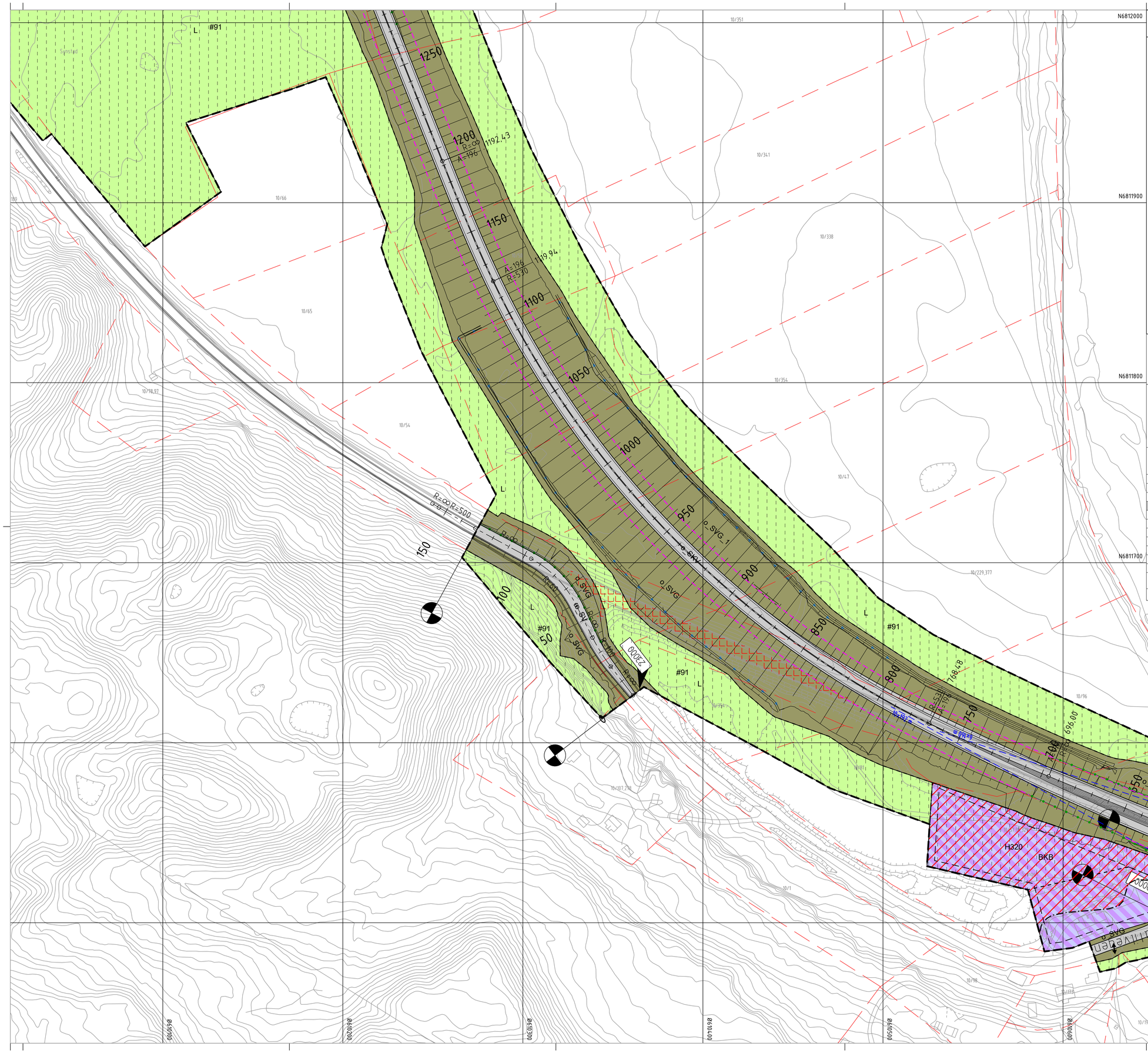
N6812000
N6811900
N6811800
N6811700
N6811600
N6811500
10/351
10/341
10/338
10/66
10/65
10/54
10/354
10/47
10/96
10/229,377
10/798,97
10/107,218
10/81
10/1
10/98
10/191
10/45
10/50
10/767,1
10/52
Synstjed
#91
L
1250
1200
R=∞
A=196
1192,43
1150
A=196
R=530
1119,94
1100
1050
1000
950
900
850
800
750
700
R=∞ R=500
150
100
50
0
23000
768,18
R=530
A=196
R=∞
696,00
R=∞
R=∞
R=∞

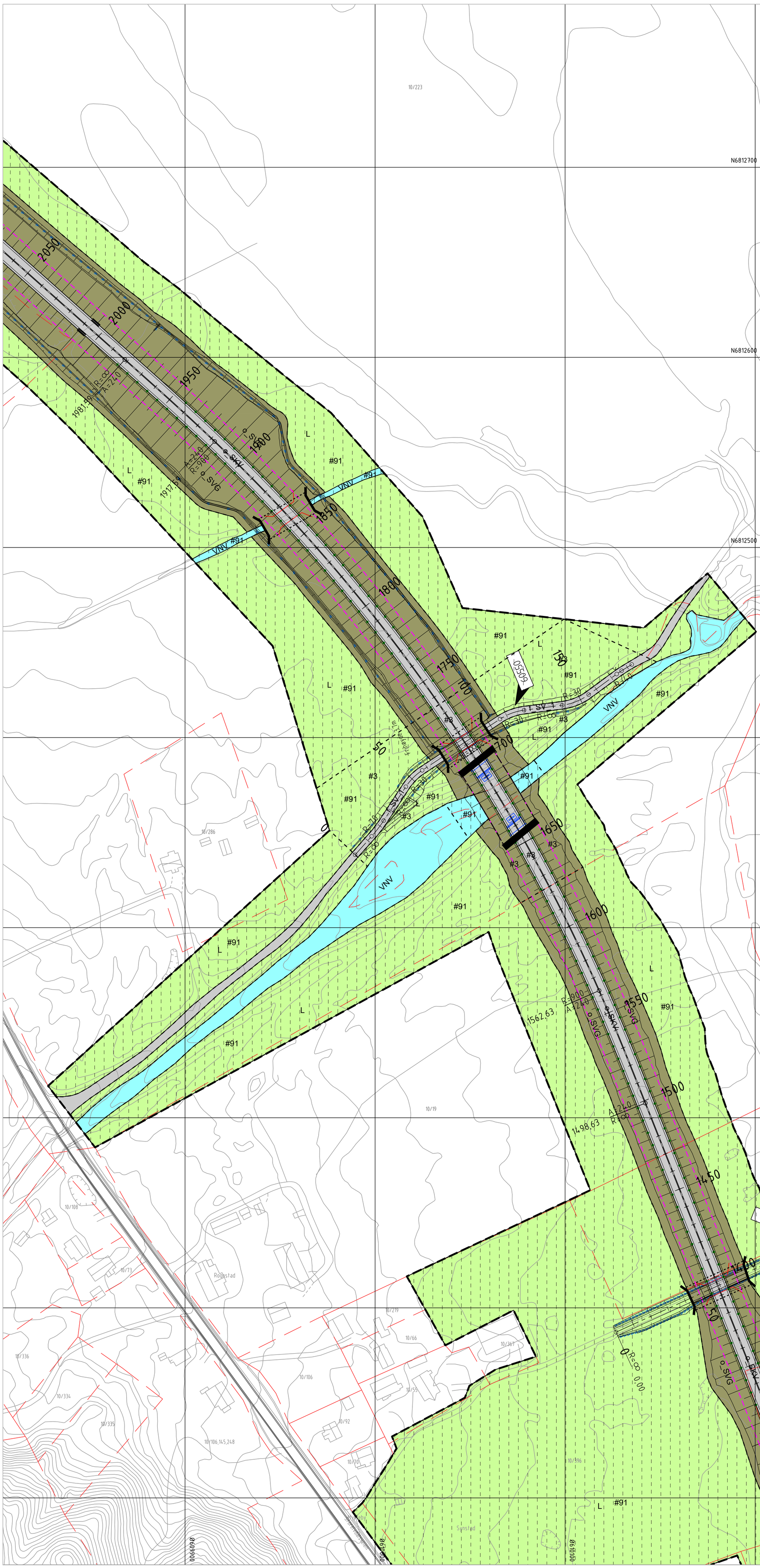

Tegnforklaring

Reguleringsplan PBL 2008

§12-5. Nr. 1 - Bebyggelse og anlegg

- BKB — Forretning/kontor

§12-5. Nr. 2 - Samferdselsanlegg og teknisk infrastruktur

- SV — Veg
- SKV — Kjøreveg
- SVT — Annen veggrunn - tekniske anlegg
- SVG — Annen veggrunn - grøntareal

§12-5. Nr. 3 - Grønnstruktur

- GT — Turveg

§12-5. Nr. 5 - Landbruks-, natur- og friluftsformål samt reindrift

- L — LNFR areal for nødvendige tiltak for landbruk og reindrift og gårdstilknyttet næringsvirksomhet basert på gårdens ressursgrunnlag

§12-5. Nr. 6 - Bruk og vern av sjø og vassdrag med tilhørende strandsone

- VNV — Naturområde i sjø og vassdrag

§12-6 - Hensynssoner

- H320 — Flomfare

§12-7 - Bestemmelseområder

- #1 — Landbrukskryssing i plan
- #2 — Kryssing og omlegging av Evja
- #3 — Justeringssone for kulvert/bru
- #91 — Midlertidig bygge- og anleggsområde

Linjesymbol

- Grense for faresone
- Planens begrensning
- Formålgrense
- Bestemmelsegrense
- Midlertidig bygge- og anleggrense
- Byggegrense
- Bebyggelse som forutsettes fjernet
- Bru
- Tunnel

Punktsymboler

- Tunnelápning
- Brukar
- Avkjørsel - både inn og utkjøring
- Stenging av avkjørsel

Kartopplysninger

Kilde for basiskart:	Statens vegvesen	Ekvidistanse:	1m
Dato for basiskart:	30.11.2020	Kartmålestokk:	1:1000
Koordinatsystem:	ETRS89.UTM-32N		
Høydegrunnlag:	NN2000		

0 — 25.0 — 50m

N

Stor-Elvdal kommune

Detaljregulering

Reguleringsendring for Rv 3 Evenstad bru-Imsroa syd

Med tilhørende reguleringsbestemmelser

Arealplan-ID: 3423_20200100

Forslagsstiller: Statens vegvesen

SAKSBEHANDLING ETTER PLAN- OG BYGNINGSLOVEN

				SAKS-NR	DATO	SIGN
Dato	XXX	Revisjon	XXX			
Dato	XXX	Revisjon	XXX			
Dato	XXX	Revisjon	XXX			
Kommunestyret sitt vedtak						
Ny 2. gang behandling						
Offentlig ettersyn fra ..... til						
2. gangs behandling						
Offentlig ettersyn fra ..... til						
1. gangs behandling						
Kunngjøring av oppstart av planarbeid					23.11.20	SVV
Oppstartsmøte					15.10.20	SVV

PLANEN ER UTARBEIDET AV: Statens vegvesen

PLANKONSULENT: SWECO

TEGNNR.	DATO	SIGN.
2	28.06.21	NOEVAW

Det bekreftes at planen er i samsvar med kommunestyrets vedtak av

Bekreft/Dato — Dato

PLANSJEFNAVN — Plansjef

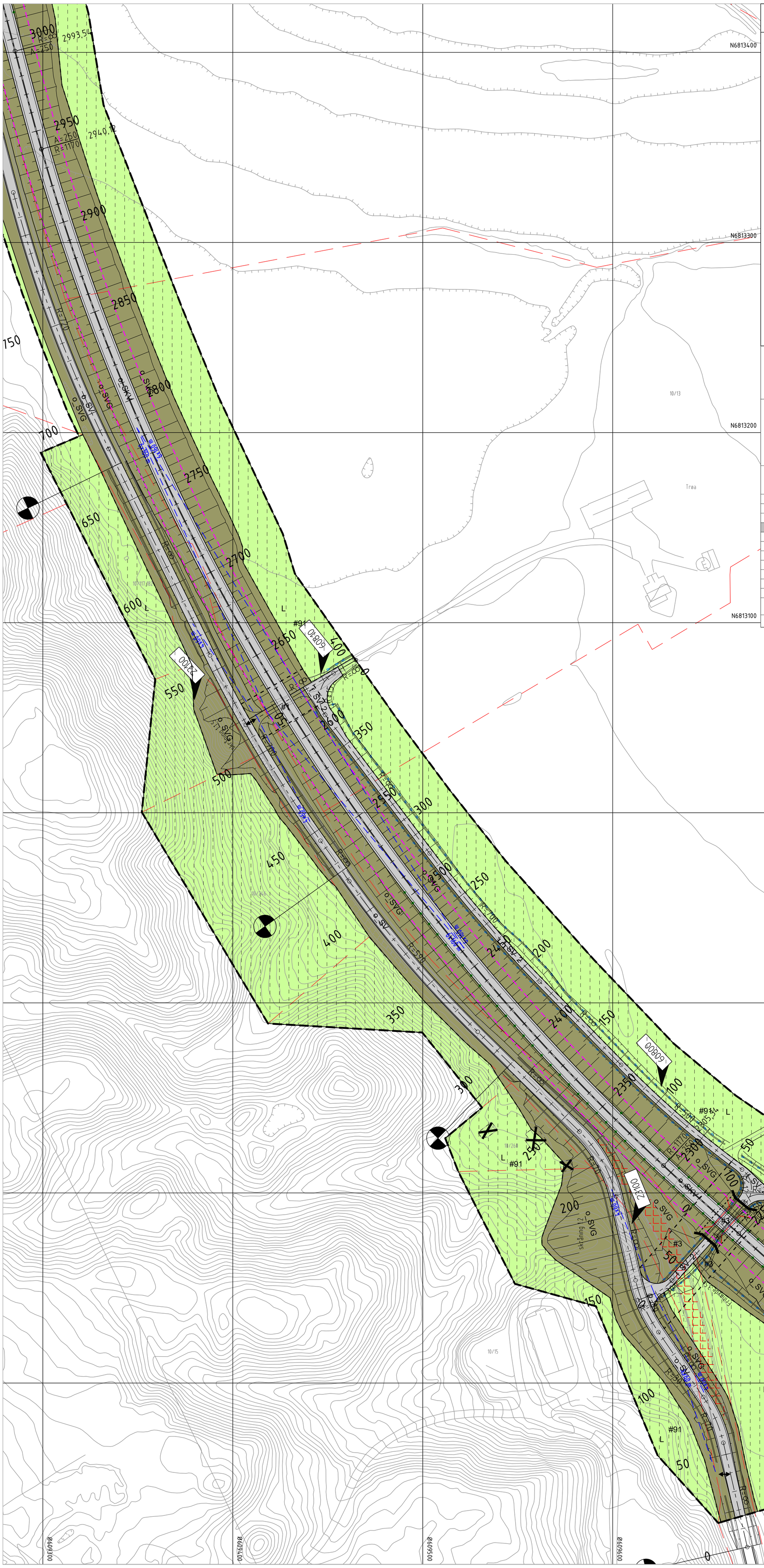

Tegnforklaring

Reguleringsplan PBL 2008

§12-5. Nr. 1 - Bebyggelse og anlegg

- BKB — Forretning/kontor

§12-5. Nr. 2 - Samferdselsanlegg og teknisk infrastruktur

- SV — Veg
- SKV — Kjøreveg
- SVT — Annen veggrunn - tekniske anlegg
- SVG — Annen veggrunn - grøntareal

§12-5. Nr. 3 - Grønnstruktur

- GT — Turveg

§12-5. Nr. 5 - Landbruks-, natur- og friluftsformål samt reindrift

- L — LNFR areal for nødvendige tiltak for landbruk og reindrift og gårdstilknyttet næringsvirksomhet basert på gårdens ressursgrunnlag

§12-5. Nr. 6 - Bruk og vern av sjø og vassdrag med tilhørende strandsone

- VNV — Naturområde i sjø og vassdrag

§12-6 - Hensynssoner

- H320 — Flomfare

§12-7 - Bestemmelseområder

- #1 — Landbrukskryssing i plan
- #2 — Kryssing og omlegging av Evja
- #3 — Justeringssone for kulvert/bru
- #91 — Midlertidig bygge- og anleggsområde

Linjesymbol

- Grense for faresone
- Planens begrensning
- Formålgrense
- Bestemmelsegrense
- Midlertidig bygge- og anleggrense
- Byggegrense
- Bebyggelse som forutsettes fjernet
- Bru
- Tunnel

Punktsymboler

- Tunneläpning
- Brukar
- Avkjørsel - både inn og utkjøring
- Stenging av avkjørsel

Kartopplysninger

Kilde for basiskart:	Statens vegvesen	Ekvidistanse:	1m
Dato for basiskart:	30.11.2020	Kartmålestokk:	1:1000
Koordinatsystem:	ETRS89.UTM-32N		
Høydegrunnlag:	NN2000		

0 — 25.0 — 50m

N

Stor-Elvdal kommune

Detaljregulering

Reguleringsendring for Rv 3 Evenstad bru-Imsroa syd

Med tilhørende reguleringsbestemmelser

Arealplan-ID: 3423_20200100

Forslagsstiller: Statens vegvesen

SAKSBEHANDLING ETTER PLAN- OG BYGNINGSLOVEN			SAKS-NR	DATO	SIGN
Dato XXX	Revisjon XXX				
Dato XXX	Revisjon XXX				
Dato XXX	Revisjon XXX				
Kommunestyret sitt vedtak					
Ny 2. gang behandling					
Offentlig ettersyn fra ..... til					
2. gangs behandling					
Offentlig ettersyn fra ..... til					
1. gangs behandling					
Kunngjøring av oppstart av planarbeid				23.11.20	SVV
Oppstartsmøte				15.10.20	SVV
PLANEN ER UTARBEIDET AV: Statens vegvesen	PLANKONSULENT: SWECO		TEGNNR.	DATO	SIGN.
			3	28.06.21	NOEVAW
Det bekreftes at planen er i samsvar med kommunestyrets vedtak av		Bekreft/Dato Dato	PLANSJEFNAVN Plansjef		

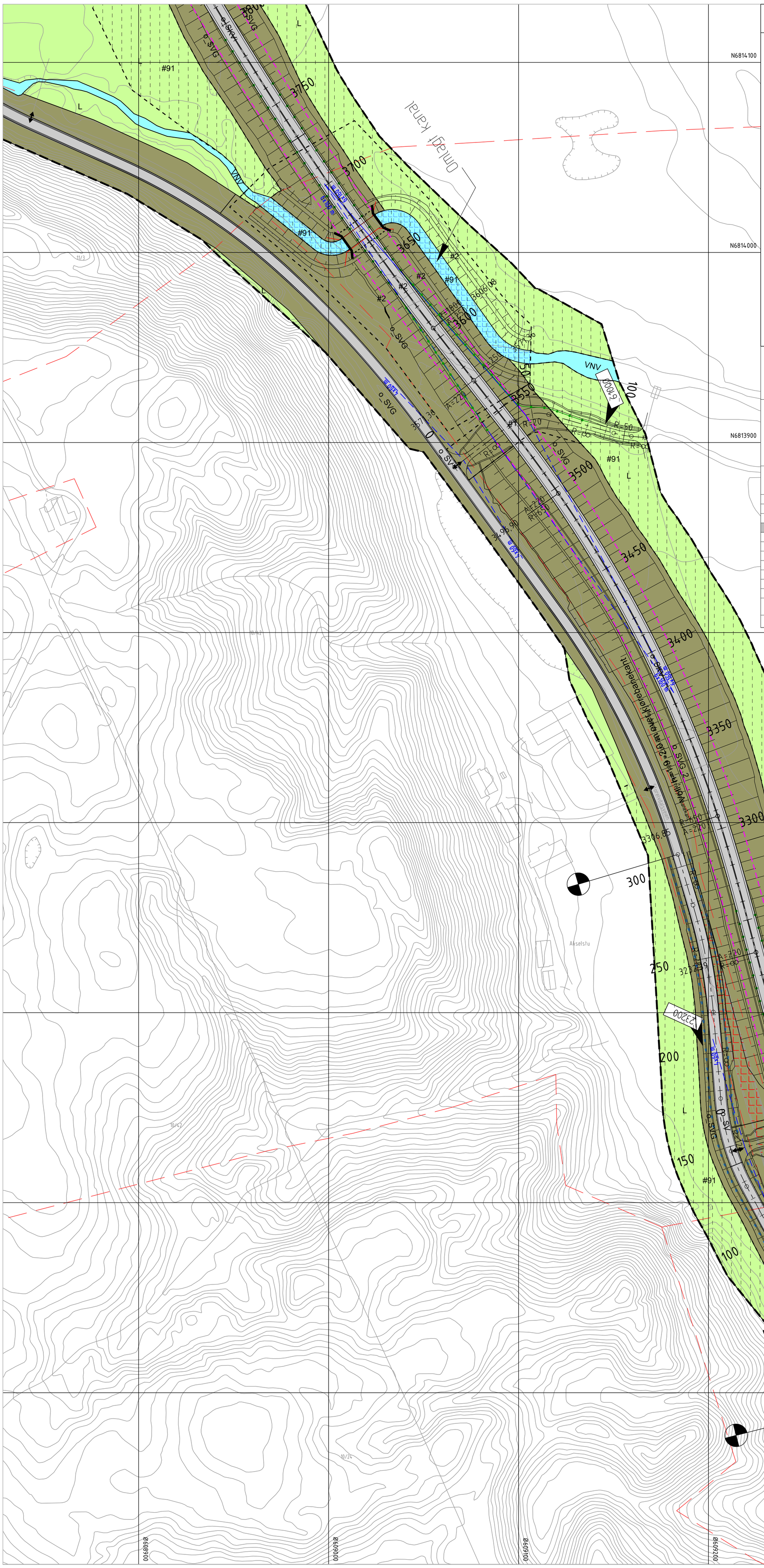

Tegnforklaring

Reguleringsplan PBL 2008

§12-5. Nr. 1 - Bebyggelse og anlegg

- BKB — Forretning/kontor

§12-5. Nr. 2 - Samferdselsanlegg og teknisk infrastruktur

- SV — Veg
- SKV — Kjøreveg
- SVT — Annen veggrunn - tekniske anlegg
- SVG — Annen veggrunn - grøntareal

§12-5. Nr. 3 - Grønnstruktur

- GT — Turveg

§12-5. Nr. 5 - Landbruks-, natur- og friluftsformål samt reindrift

- L — LNFR areal for nødvendige tiltak for landbruk og reindrift og gårdstilknyttet næringsvirksomhet basert på gårdens ressursgrunnlag

§12-5. Nr. 6 - Bruk og vern av sjø og vassdrag med tilhørende strandsone

- VNV — Naturområde i sjø og vassdrag

§12-6 - Hensynssoner

- H320 — Flomfare

§12-7 - Bestemmelseområder

- #1 — Landbrukskryssing i plan
- #2 — Kryssing og omlegging av Evja
- #3 — Justeringssone for kulvert/bru
- #91 — Midlertidig bygge- og anleggsområde

Linjesymbol

- Grense for faresone
- Planens begrensning
- Formålgrense
- Bestemmelsegrense
- Midlertidig bygge- og anleggrense
- Byggegrense
- Bebyggelse som forutsettes fjernet
- Bru
- Tunnel

Punktsymboler

- Tunnelápning
- Brukar
- Avkjørsel - både inn og utkjøring
- Stenging av avkjørsel

Kartopplysninger

Kilde for basiskart:	Statens vegvesen	Ekvidistanse:	1m
Dato for basiskart:	30.11.2020	Kartmålestokk:	1:1000
Koordinatsystem:	ETRS89.UTM-32N		
Høydegrunnlag:	NN2000		

0 — 25.0 — 50m

N

Stor-Elvdal kommune

Detaljregulering

Reguleringsendring for Rv 3 Evenstad bru-Imsroa syd

Med tilhørende reguleringsbestemmelser

Arealplan-ID: 3423_20200100

Forslagsstiller: Statens vegvesen

SAKSBEHANDLING ETTER PLAN- OG BYGNINGSLOVEN			SAKS-NR	DATO	SIGN
Dato XXX	Revisjon XXX				
Dato XXX	Revisjon XXX				
Dato XXX	Revisjon XXX				
Kommunestyret sitt vedtak					
Ny 2. gang behandling					
Offentlig ettersyn fra ..... til					
2. gangs behandling					
Offentlig ettersyn fra ..... til					
1. gangs behandling					
Kunngjøring av oppstart av planarbeid				23.11.20	SVV
Oppstartsmøte				15.10.20	SVV
PLANEN ER UTARBEIDET AV: Statens vegvesen	PLANKONSULENT: SWECO		TEGNNR.	DATO	SIGN.
			4	28.06.21	NOEVAW
Det bekreftes at planen er i samsvar med kommunestyrets vedtak av		BekreftDato / Dato	PLANSJEFNAVN / Plansjef		

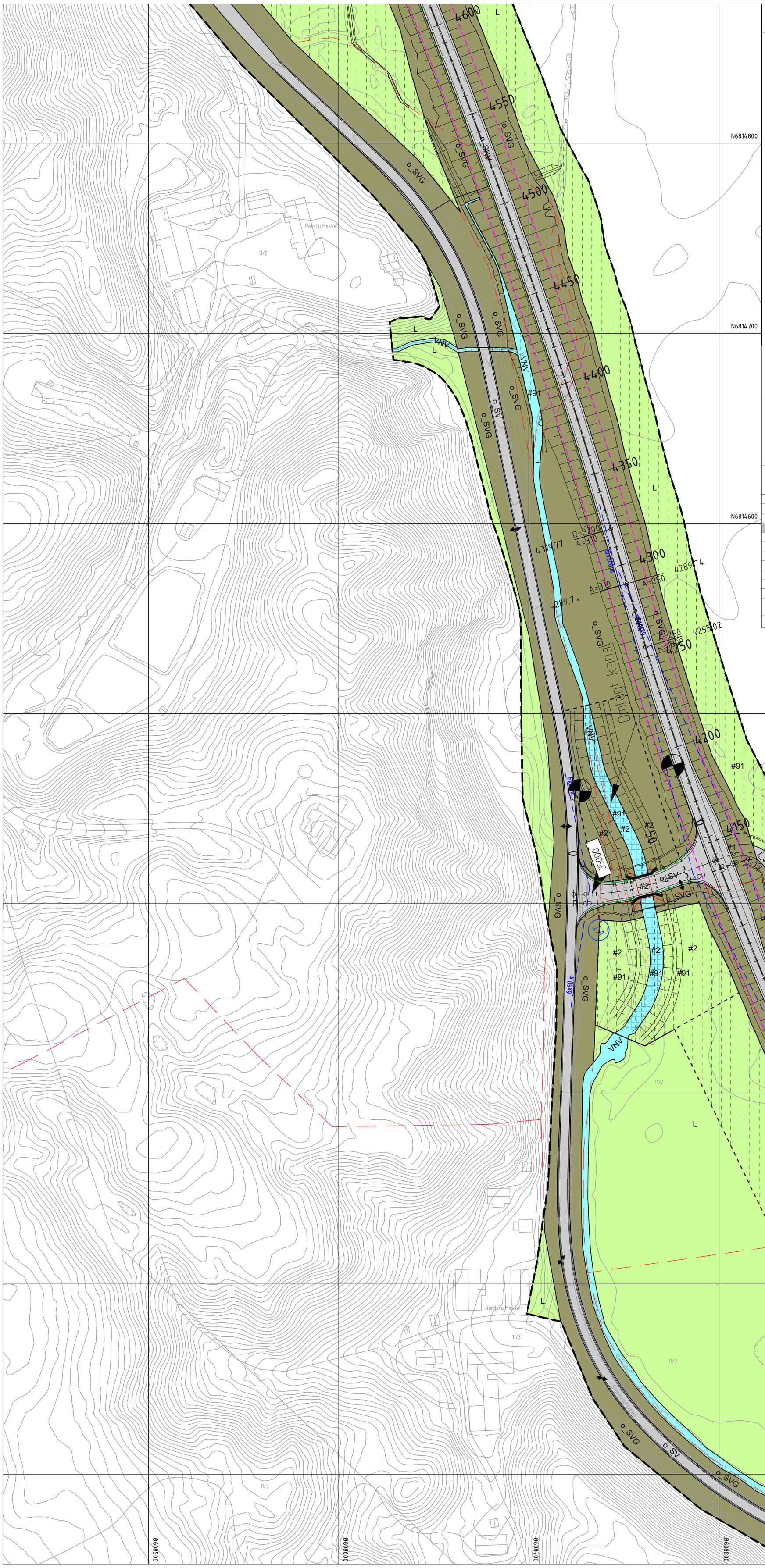

Tegnforklaring

Reguleringsplan PBL 2008

§12-5. Nr. 1 - Bebyggelse og anlegg

- BKB — Forretning/kontor

§12-5. Nr. 2 - Samferdselsanlegg og teknisk infrastruktur

- SV — Veg
- SKV — Kjøreveg
- SVT — Annen veggrunn - tekniske anlegg
- SVG — Annen veggrunn - grøntareal

§12-5. Nr. 3 - Grønnstruktur

- GT — Turveg

§12-5. Nr. 5 - Landbruks-, natur- og friluftsformål samt reindrift

- L — LNFR areal for nødvendige tiltak for landbruk og reindrift og gårdstilknyttet næringsvirksomhet basert på gårdens ressursgrunnlag

§12-5. Nr. 6 - Bruk og vern av sjø og vassdrag med tilhørende strandsone

- VNV — Naturområde i sjø og vassdrag

§12-6 - Hensynssoner

- H320 — Flomfare

§12-7 - Bestemmelseområder

- #1 — Landbrukskryssing i plan
- #2 — Kryssing og omlegging av Evja
- #3 — Justeringssone for kulvert/bru
- #91 — Midlertidig bygge- og anleggsområde

Linjesymbol

- Grense for faresone
- Planens begrensning
- Formålgrense
- Bestemmelsegrense
- Midlertidig bygge- og anleggrense
- Byggegrense
- Bebyggelse som forutsettes fjernet
- Bru
- Tunnel

Punktsymboler

- Tunneläpning
- Brukar
- Avkjørsel - både inn og utkjøring
- Stenging av avkjørsel

Kartopplysninger

Kilde for basiskart:	Statens vegvesen	Ekvidistanse:	1m
Dato for basiskart:	30.11.2020	Kartmålestokk:	1:1000
Koordinatsystem:	ETRS89.UTM-32N		
Høydegrunnlag:	NN2000		

0 25.0 50m

N

Stor-Elvdal kommune

Detaljregulering

Reguleringsendring for Rv 3 Evenstad bru-Imsroa syd

Med tilhørende reguleringsbestemmelser

Arealplan-ID: 3423_20200100

Forslagsstiller: Statens vegvesen

SAKSBEHANDLING ETTER PLAN- OG BYGNINGSLOVEN			SAKS-NR	DATO	SIGN
Dato XXX	Revisjon XXX				
Dato XXX	Revisjon XXX				
Dato XXX	Revisjon XXX				
Kommunestyret sitt vedtak					
Ny 2. gang behandling					
Offentlig ettersyn fra ..... til					
2. gangs behandling					
Offentlig ettersyn fra ..... til					
1. gangs behandling					
Kunngjøring av oppstart av planarbeid				23.11.20	SVV
Oppstartsmøte				15.10.20	SVV
PLANEN ER UTARBEIDET AV: Statens vegvesen	PLANKONSULENT: SWECO		TEGNNR.	DATO	SIGN.
			5	28.06.21	NOEVAW

Det bekreftes at planen er i samsvar med kommunestyrets vedtak av — Bekreft/Dato, Dato — PLANSJEFNAVN, Plansjef

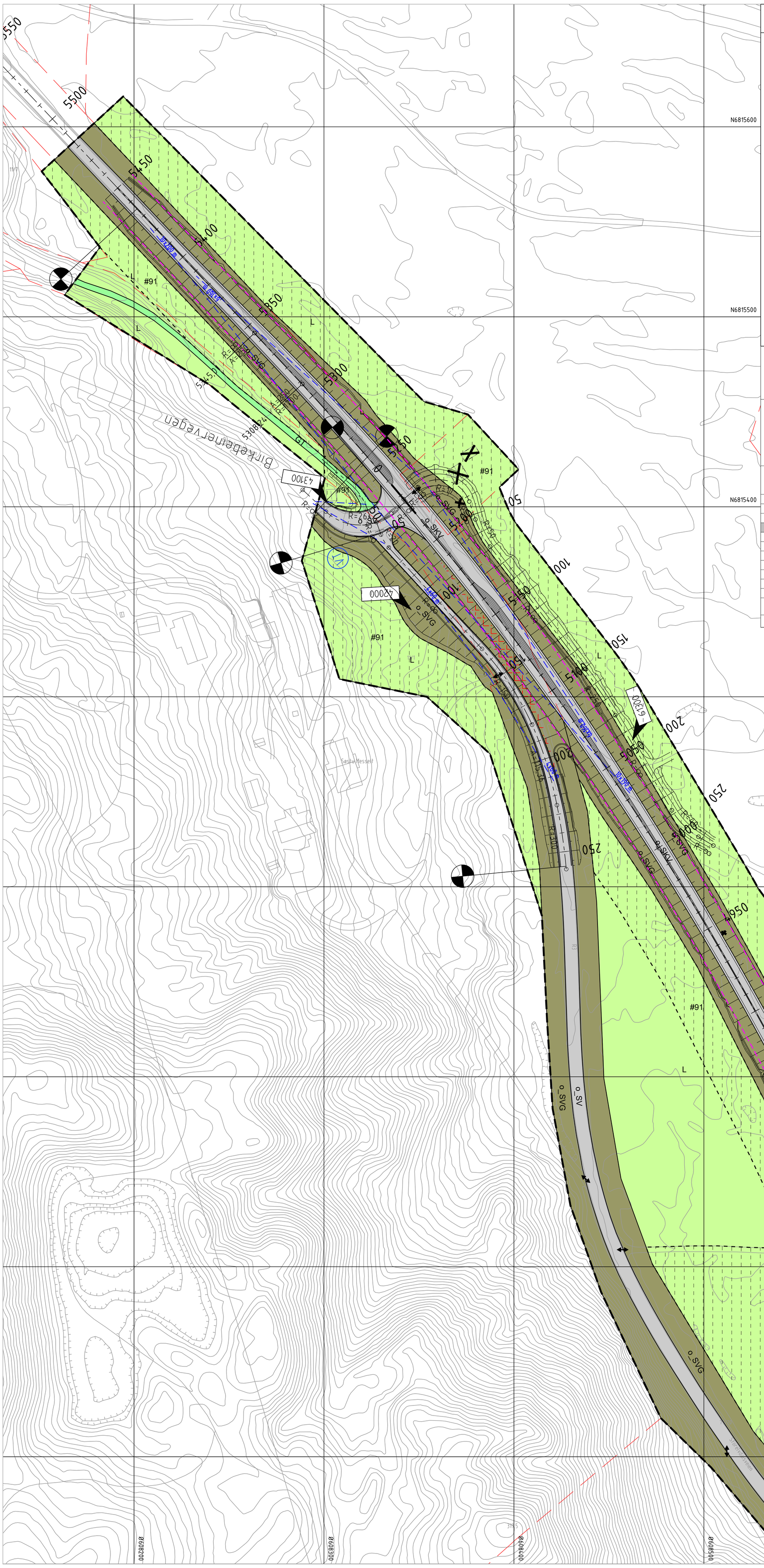

Tegnforklaring

Reguleringsplan PBL 2008

§12-5. Nr. 1 - Bebyggelse og anlegg

- BKB — Forretning/kontor

§12-5. Nr. 2 - Samferdselsanlegg og teknisk infrastruktur

- SV — Veg
- SKV — Kjøreveg
- SVT — Annen veggrunn - tekniske anlegg
- SVG — Annen veggrunn - grøntareal

§12-5. Nr. 3 - Grønnstruktur

- GT — Turveg

§12-5. Nr. 5 - Landbruks-, natur- og friluftsformål samt reindrift

- L — LNFR areal for nødvendige tiltak for landbruk og reindrift og gårdstilknyttet næringsvirksomhet basert på gårdens ressursgrunnlag

§12-5. Nr. 6 - Bruk og vern av sjø og vassdrag med tilhørende strandsone

- VNV — Naturområde i sjø og vassdrag

§12-6 - Hensynssoner

- H320 — Flomfare

§12-7 - Bestemmelseområder

- #1 — Landbrukskryssing i plan
- #2 — Kryssing og omlegging av Evja
- #3 — Justeringssone for kulvert/bru
- #91 — Midlertidig bygge- og anleggsområde

Linjesymbol

- Grense for faresone
- Planens begrensning
- Formålgrense
- Bestemmelsegrense
- Midlertidig bygge- og anleggrense
- Byggegrense
- Bebyggelse som forutsettes fjernet
- Bru
- Tunnel

Punktsymboler

- Tunnelápning
- Brukar
- Avkjørsel - både inn og utkjøring
- Stenging av avkjørsel

Kartopplysninger

Kilde for basiskart:	Statens vegvesen	Ekvidistanse:	1m
Dato for basiskart:	30.11.2020	Kartmålestokk:	1:1000
Koordinatsystem:	ETRS89.UTM-32N		
Høydegrunnlag:	NN2000		

0 25.0 50m

N

Stor-Elvdal kommune

Detaljregulering

Reguleringsendring for Rv 3 Evenstad bru-Imsroa syd

Med tilhørende reguleringsbestemmelser

Arealplan-ID: 3423_20200100

Forslagsstiller: Statens vegvesen

SAKSBEHANDLING ETTER PLAN- OG BYGNINGSLOVEN

				SAKS-NR	DATO	SIGN
Dato	XXX	Revisjon	XXX			
Dato	XXX	Revisjon	XXX			
Dato	XXX	Revisjon	XXX			
Kommunestyret sitt vedtak						
Ny 2. gang behandling						
Offentlig ettersyn fra ..... til						
2. gangs behandling						
Offentlig ettersyn fra ..... til						
1. gangs behandling						
Kunngjøring av oppstart av planarbeid					23.11.20	SVV
Oppstartsmøte					15.10.20	SVV

PLANEN ER UTARBEIDET AV: Statens vegvesen — PLANKONSULENT: SWECO

TEGNNR.	DATO	SIGN.
6	28.06.21	NOEVAW

Det bekreftes at planen er i samsvar med kommunestyrets vedtak av

BekreftDato / Dato — PLANSJEFNAVN / Plansjef

Statens vegvesen
Pb. 1010 Nordre Ål
2605 Lillehammer

Tlf: (+47)22073000
firmapost@vegvesen.no

vegvesen.no

Trygt fram sammen