

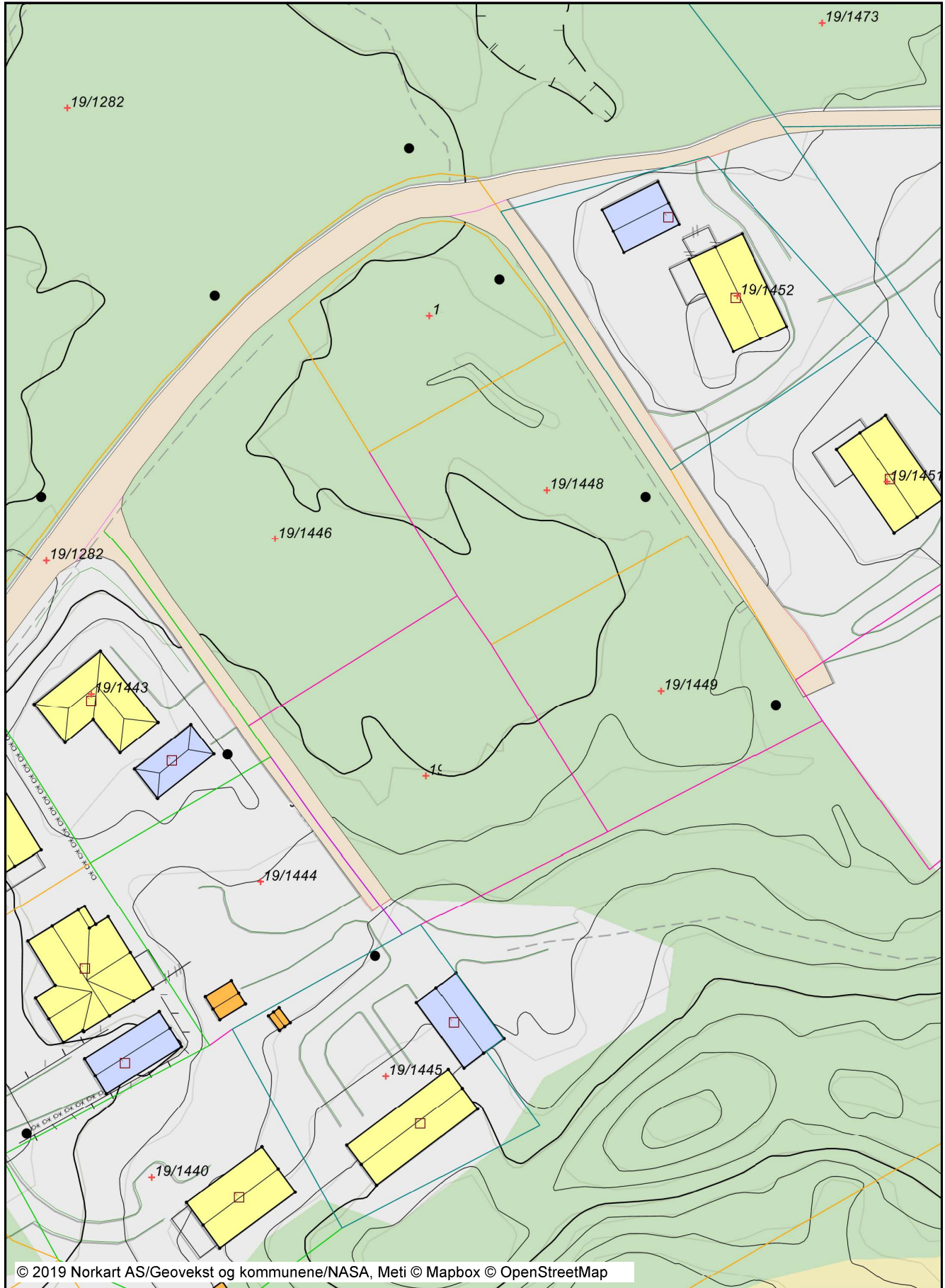


Ledige tomter Vannstasjonsteigen




















































































































Dato: 21.01.2019

Målestokk: 1:750

Koordinatsystem: UTM 32N



Tegnforklaring

Matrikkelkart		 Elv/Bekk kant
 Grunneiendom		Annen naturinformasjon
 Hjelpelinje veg		 Hekk
 Hjelpelinje fiktiv		 Stein
 Hjelpelinje vannkant		 Stein omriss
 Skissenyaktighet (metode 80 / 81 / 82)		Vegsituasjon
 Grense <= 10 cm		 Veg på bro
 Grense <= 30 cm		 Veg
 Grense < 200 cm		 Kjørebanekant
 Grense < 500 cm		 Vegkant på bro
 Grense >= 500 cm		 Vegdekkekant
Matrikkel Tiltak (Avgjørelser i enkeltsaker)		 Annet vegareal på bro
 Godkj. Nybygg		 Annet vegareal
 Godkj. Tilbygg		 Trafikkøy
 Godkj. Påbygg		 Midtdeler/Trafikkøy
 Godkj. Tiltak		 Avgrensning mot avkjørsel
 Omriss Tiltak		 Avgrensning mot annet vegareal
 Godkj. Nyb./Tilb./Påb.		 Vegskulderkant
 Godkj. Tiltak		 Fortauskant
VEG		 Gang/Sykkelveg
 Stikkrenne		 Gang/Sykkelvegkant
 Kulvert		 Gangvegkant
Matrikkel Bygning		 Fiktiv lukkelinje veg
 Bygning, Boligbygg		 Autovern på bro
 Bygning, Boligbygg		 Autovern
 Bygning, Boligbygg		 Gangfeltavgrensning
 Bygning, Boligbygg		 Åpen veggroft
 Bygning, Boligbygg		 Trafikksignalpunkt
 Bygning, Fritidsbygg		Annen samferdsel
 Bygning, Fritidsbygg		 Traktor/Kjerrevveg kant
 Bygning, Fritidsbygg		Bygningsmessige anlegg
 Bygning, Andre bygg		 Annet gjerde
 Bygning, Andre bygg		 Grunnriss/Hjelpelinje
 Bygning, Andre bygg		 Flaggstang
 Bygning, Andre bygg		 Frittstående trapp
 Bygning, Andre bygg		 Frittstående trapp kant
 Bygning, Andre bygg		 Fundament
 Bygning, Andre bygg		 Fundament kant
 SefrakBygg		 Idrettsanlegg
 Bygning, Rammetill.		 Frittstående mur
 Bygning, Igangsettingstill.		 Lodrett forstøtningsmur
 Bygning, Tatt i bruk (i GAB)		 Skrå forstøtningsmur avgrensning
 Bygning, Godkj. revet el. brent		 Steingjerde
 Bygning, uten Bygningspunkt		 Svømmebasseng kant
Ledningsnett EL		 Tank
 Fordelingsskap		 Tank kant
 Masttele		 Vegg frittstående
 Mast Liten stolpe		 Skjerm støy
 Mast Stor stolpe		 Bruavgrensning
 Mast		Jernbanedata
 Masteomriss		 Jernbane spormidt på bru
 Nettverkstasjonomriss		 Jernbane spormidt i tunnel
 Belysningspunkt		 Jernbane spormidt
Høydeinformasjon		Bygninger
 Høydekurve 5m		 Bygningsdelelinje
 Høydekurve 1m		 Grunnmur
 Forsenkningkuve 5m		 Taksprang Bunn
 Forsenkningkuve 1m		 Takriss
 Toppunkt		 Takoverbygg
Innsjøer og vassdrag		 Takoverbygg kant
 Innsjø		 Trapp inntil bygg, kant
 Innsjøkant		 Låvebru
 Elv/Bekk		
 Elv/Bekk usikker		
 Elv/Bekk		
 Elv/Bekk kant usikker		