







Toppturer i Stor-Elvdal 2019

Gråfjellet (1030 moh) ved Vestgardssetra /Tryliveien

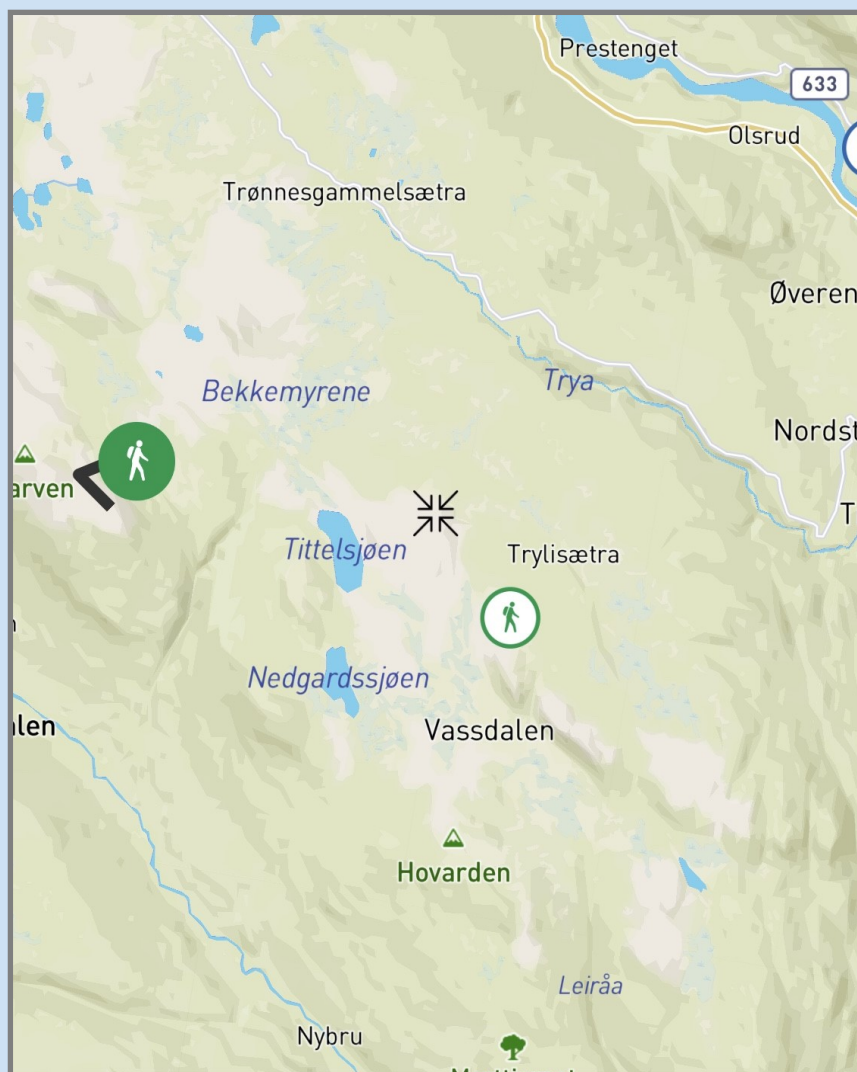
Type	 Fottur
Gradering	 Enkel
Lengde og varighet	 1,6 km (én vei)  1 time, 40 minutter  Tur-retur
Sesong	 Mai - okt



Turbeskrivelse:

Fra parkering følg sti mot vest, etter ca 100M må mindre bekk krysses, etter bekk er det ca 700 m gjennom skog før man kommer ovenfor tregrensen og stien blir lettere å se igjen, følg sti videre ca 200m og ta så til venstre \sør. følg deretter sti\merking 700m sør\øst til varde hvor kassen står. Hele turen vil være godt merket med blå bånd. Totalt er turen ca 4km, benytt gjerne joggesko selv om det er en mindre bekk som må krysses og noe bløtt rundt denne tidlig på våren, nesten halve turen er på værutsatt platå.

Du finner turen på UT.no: <https://ut.no/turforslag/111754851>



Adkomst:

Kjør inn ved Trea Servicesenter på Trønes, følg Stai-Trya veien 3 km, ta så til høyre inn bomvei Tryliveien, Står skilt i krysset, følg så Tryliveien til enden hvor turen starter til fots

